



**GOVERNO DO  
ESTADO DO CEARÁ**  
*Secretaria do Meio Ambiente*



Bureau de Projéto

Apoio ao Crescimento Econômico com Redução de Desigualdades e Sustentabilidade Ambiental do Ceará –  
Programa para Resultados (PforR)



## **ATIVIDADE 3 - PRODUTO 5C PLANO DE RECUPERAÇÃO DA ÁREA DEGRADADA DO LIXÃO DE RERIUTABA - SEDE (BACIA DO ACARAÚ)**

Plano de Recuperação das Áreas Degradadas (PRAD) de 81 Lixões a Céu Aberto nos Municípios das Bacias Hidrográficas do Acaraú, Metropolitana e Salgado, no Estado do Ceará

### **LIXÃO DE RERIUTABA - SEDE RERIUTABA-CE**

**RC-SP-062/18-R1  
Agosto de 2018**

**GOVERNO DO ESTADO DO CEARÁ**  
**Secretaria de Meio Ambiente - SEMA**

**Apoio ao Crescimento Econômico com Redução de  
Desigualdades e Sustentabilidade Ambiental do Ceará –  
Programa para Resultados (PforR)**

**ATIVIDADE 3 – PRODUTO 5C**  
**PLANO DE RECUPERAÇÃO DA ÁREA DEGRADADA DO**  
**LIXÃO DE RERIUTABA – SEDE (BACIA DO ACARAÚ)**

**Plano de Recuperação das Áreas Degradadas (PRAD) de 81  
Lixões a Céu Aberto nos Municípios das Bacias Hidrográficas do  
Acaraú, Metropolitana e Salgado, no Estado do Ceará**

**LIXÃO DE RERIUTABA - SEDE**  
**RERIUTABA-CE**

## ÍNDICE

	Pág.
<b>1. Introdução</b>	<b>3</b>
<b>2. Objeto</b>	<b>5</b>
<b>3. Abordagens Técnica e Legal</b>	<b>5</b>
<b>3.1. Redução do Risco</b>	<b>7</b>
<b>3.2. Recuperação Socioambiental</b>	<b>8</b>
3.2.1. Degradação Ambiental	10
3.2.2. Recuperação Ambiental	10
3.2.2.1 Atenuação Natural Monitorada	11
3.2.2.2 Ação de Caráter Corretivo	11
3.2.2.2.1 Intervenção Provisória (Operacional)	12
3.2.2.2.2 Recuperação Definitiva (Remoção e Fechamento)	12
3.2.3. Ação Social	12
3.2.4. Medidas de Intervenção e Recuperação	14
<b>4. Lixão de Reriutaba (sede)</b>	<b>16</b>
<b>4.1. Identificação do Lixão de Reriutaba (sede)</b>	<b>16</b>
<b>4.2. Principais Condicionantes do Diagnóstico Socioambiental</b>	<b>19</b>
4.2.1. Diagnóstico do Meio Físico Local	19
4.2.2. Diagnóstico do Meio Biótico Local	21
4.2.3. Diagnóstico do Meio Socioeconômico	24
<b>4.3. Resultados do Estudo Conceitual</b>	<b>27</b>
4.3.1. Qualificação da Criticidade do Lixão	28
4.3.2. Alternativa Selecionada	28
<b>5. PRAD do Lixão de Reriutaba (sede)</b>	<b>29</b>
<b>5.1. Medidas de Intervenção e Recuperação</b>	<b>31</b>
<b>5.2. Projeto Geotécnico</b>	<b>31</b>
5.2.1. Maciço de Resíduos	34
5.2.2. Cobertura	34
5.2.3. Cut-off argiloso e Vala drenante de chorume	35
5.2.4. Lagoa de chorume	37
5.2.5. Sistema de drenagem de gases	41
5.2.6. Sistema de drenagem superficial	42
5.2.7. Cercamento	46

5.2.8.	Monitoramento	46
<b>5.3.</b>	<b>Projeto de Recuperação Vegetal</b>	<b>47</b>
a.	Recuperação do Solo	48
b.	Incorporação de Espécies “Engenheiras”	48
c.	Fitorremediação	49
d.	Interação Flora e Fauna	50
e.	Recuperação de Zonas Ripárias (Mata Ciliar)	52
5.3.1.	Técnicas e Metodologias de Recuperação	53
5.3.1.1	Avaliação Técnica e Planejamento	53
5.3.1.2	Fase de Pré-plantio	54
5.3.1.3	Técnicas de Recuperação e Manejo Inicial da Área	55
5.3.1.4	Técnicas de Plantio Favoráveis na Caatinga	56
5.3.1.5	Ações de Monitoramento	58
5.3.2	Recomendação Técnica para Lixão de Reriutaba	59
<b>5.4</b>	<b>Gerenciamento da Área Contaminada sob Investigação</b>	<b>62</b>
<b>5.5</b>	<b>Ação Social para os Catadores</b>	<b>64</b>
<b>5.6</b>	<b>Custos</b>	<b>68</b>
5.6.1	Agravo Ambiental	68
5.6.2	Recuperação da Área Degradada	69
5.6.3	Taxa de Tolerância	69
5.6.4	Custo Total	73
<b>5.7</b>	<b>Cronograma Físico-Financeiro</b>	<b>73</b>
<b>6</b>	<b>Conclusões e Recomendações</b>	<b>75</b>
<b>7</b>	<b>Equipe Técnica</b>	<b>79</b>

**Anexos:**

<b>I</b>	<b>Referências Bibliográficas.....</b>	<b>81</b>
<b>II</b>	<b>Anotações de Responsabilidade Técnica da Equipe.....</b>	<b>86</b>

## Relatório nº RC-SP-062/18-R1

<b>Escopo do Trabalho:</b>	ATIVIDADE 3 – PRODUTO 5C PLANO DE RECUPERAÇÃO DA ÁREA DEGRADADA DO LIXÃO DE RERIUTABA - SEDE (BACIA DO ACARAÚ)
<b>Cliente:</b>	GOVERNO DO ESTADO DO CEARÁ – Secretaria do Meio Ambiente

### 1. Introdução

O presente relatório tem por objetivo apresentar o Produto 5C da Atividade 3 – elaboração do Plano de Recuperação da Área Degradada (PRAD) do **Lixão de Reriutaba - sede**, localizado no município de Reriutaba, na Bacia do Acaraú<sup>1</sup>, Estado do Ceará.

Este trabalho compõe o Projeto de Apoio ao Crescimento Econômico com Redução das Desigualdades e Sustentabilidade Ambiental do Estado do Ceará – Programa para Resultados (PforR), financiado pelo Banco Internacional para Reconstrução e Desenvolvimento – BIRD (Banco Mundial).

As atividades aqui desenvolvidas são embasadas nos serviços já realizados e reportados nos seguintes relatórios:

- ATIVIDADE 1 – PRODUTO 2: **Identificação e Seleção das Áreas** (TÜV SÜD Bureau, 2017-a);
- ATIVIDADE 2 – PRODUTO 3C: **Diagnóstico Ambiental e Socioeconômico da Bacia do Acaraú** (TÜV SÜD Bureau, 2017-b); e
- ATIVIDADE 3 – PRODUTO 4C: **Estudo Conceitual para Seleção de Alternativas para Recuperação de 27 Áreas Degradadas por Lixões da Bacia do Acaraú** (TÜV SÜD Bureau, 2017-c).

---

<sup>1</sup> Acaraú; Alcântaras; Bela Cruz; Cariré; Catunda; Cruz; Forquilha; Graça; Groaíras; Hidrolândia; Ipu; Ipueiras; Marco; Massapê; Meruoca; Monsenhor Tabosa; Morrinhos; Mucambo; Nova Russas; Pacujá; Pires Ferreira; Reriutaba; Santana do Acaraú; Santa Quitéria; Sobral; Tamboril; e Varjota.

Este documento está dividido em 7 capítulos. O **capítulo 2** apresenta o Objeto, elencando o lixão contemplado neste trabalho, e o **capítulo 3** descreve as Abordagens Técnica e Legal.

O **capítulo 4** reproduz breve resumo do Diagnóstico Socioambiental elaborado para a AID do Lixão de Reriutaba - sede (TÜV SÜD Bureau, 2017-b) e o resultado do Estudo Conceitual (TÜV SÜD Bureau, 2017-c), apresentando a alternativa técnica escolhida para elaboração do PRAD.

O **capítulo 5** trata do Plano de Recuperação da Área Degradada, propriamente dito, incluindo as medidas de intervenção e recuperação no curto prazo (ações emergenciais e prévias), médio prazo (ações típicas e de reabilitação) e longo prazo (monitoramento e avaliação de programas). São apresentados os projetos geotécnicos e de recuperação vegetal, os respectivos memoriais descritivos, medidas de intervenção para gerenciamento do risco, ações sociais e programas para os catadores, custos e cronograma.

No **capítulo 6**, são feitas as considerações e recomendações finais do Plano de Recuperação da Área Degradada (PRAD) pela disposição irregular de resíduos sólidos no lixão em questão.

A equipe técnica responsável pela elaboração deste produto é apresentada no **capítulo 7** e o **Anexo I** indica as Referências Bibliográficas.

## 2. Objeto

O objeto deste trabalho é o **Lixão de Reriutaba - sede**, selecionado por TÜV SÜD Bureau (2017-a) e cujo Diagnóstico Ambiental e Socioeconômico foi apresentado em TÜV SÜD Bureau (2017-b).

A **Figura 2.1** apresenta o Levantamento Planialtimétrico com a poligonal da área degradada do Lixão de Reriutaba - sede e o mapa de uso do solo da respectiva AID, na escala 1:2.500 (sistema de projeção: UTM, datum: SIRGAS 2000).

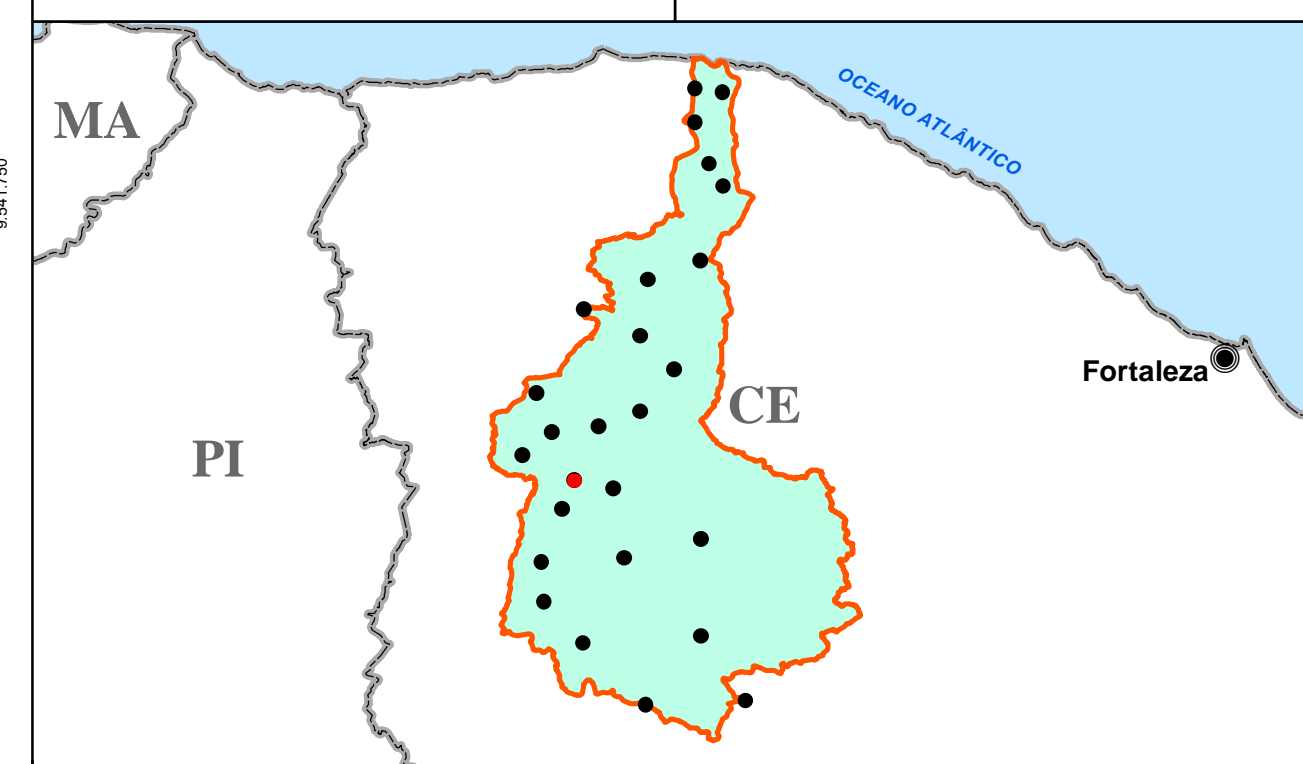
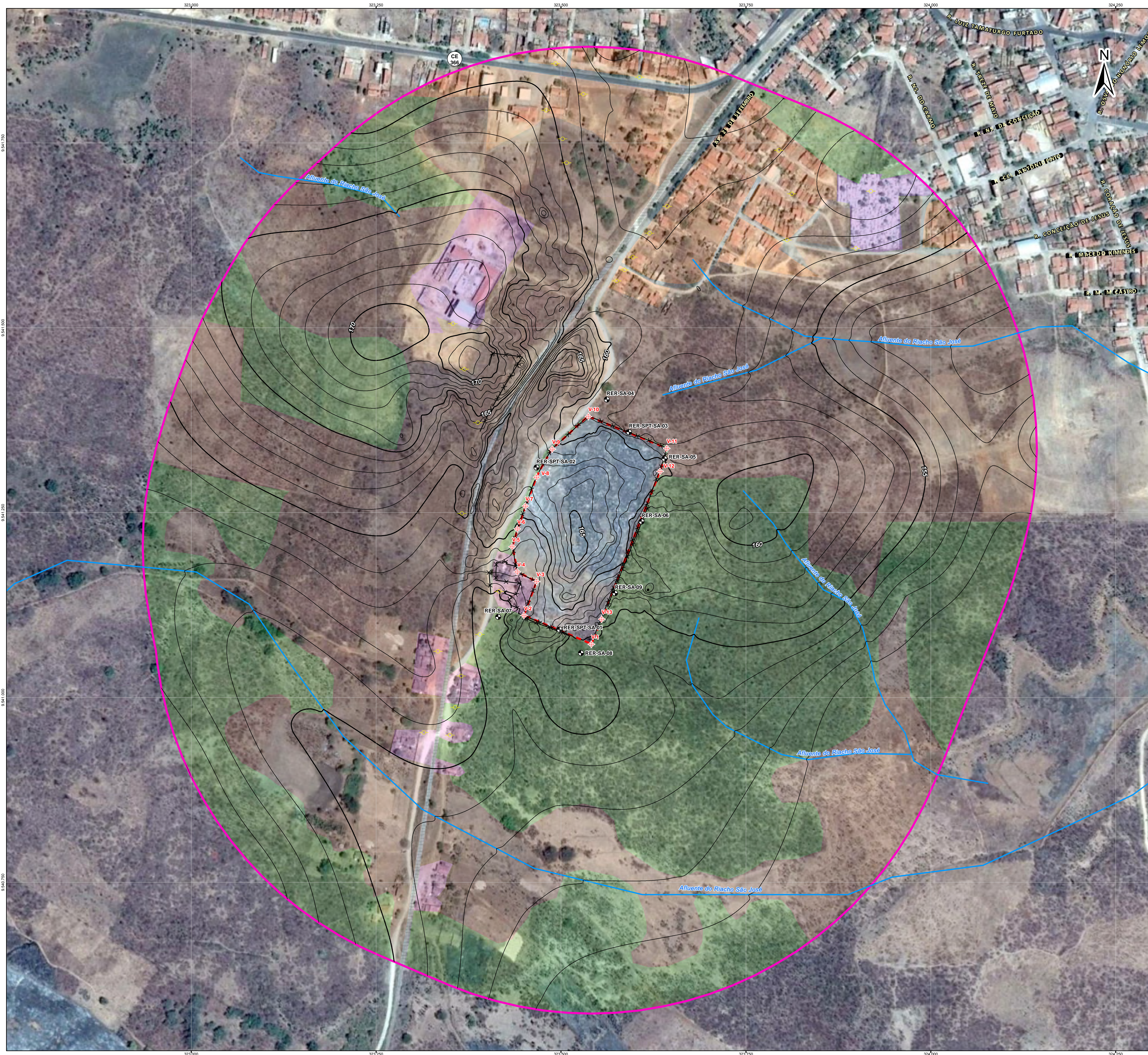
Por se tratar de um levantamento realizado em abril/2017, recomenda-se que o mesmo seja atualizado antes da implantação das ações previstas neste Plano de Recuperação da Área Degradada.

## 3. Abordagens Técnica e Legal

Tecnicamente, considera-se que a **recuperação de áreas degradadas** deve consistir no restabelecimento do equilíbrio dos processos físicos e/ou químicos e/ou biológicos, permitindo o uso da área *após a interrupção dos mecanismos que levaram à degradação*, bem como a eliminação dos aspectos/elementos degradados (Zuquette et al., 2012).

Para os lixões da Bacia do Acaraú, de modo geral, a solução técnica selecionada consistiu na paralisação do aporte de resíduos, manutenção da massa de resíduos sólidos dispostos no local e contenção da fonte de contaminação (TÜV SÜD Bureau, 2017-c). Considerando-se a lentidão dos mecanismos de degradação da matéria ali depositada, a *interrupção dos mecanismos que levaram à degradação*, deve ser aqui considerada como a **interrupção do incremento do processo de degradação**, considerando restrições de uso e visando, sempre que tecnicamente viável, a redução de custos.

Para os lixões ativos sem perspectiva de prazo para encerramento de suas operações, foi definido em conjunto com a SEMA a figura do Plano de Transição para Recuperação da Área Degradada (PTRAD), com indicação de intervenções provisórias para proteção à saúde, redução dos impactos ambientais e preparação do novo sistema de disposição, o qual deve ser providenciado em caráter de urgência.



LEGENDA

- Pontos de Amostragem
- Vértices da Área de Disposição de Resíduos
- Poste
- Cerca ou Muro
- Curva Mestra
- Curva Intermediária
- Curso d'água
- Provável Área de Disposição de Resíduos
- Edificação Isolada
- Urbanização
- Equipamento Urbano
- Viário
- Ferrovia
- Pasto/Campo Antrópico
- Vegetação
- Massa d'água

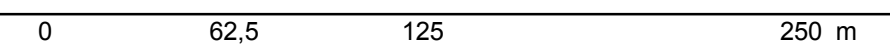
Área estimada de disposição de resíduos: 3,86 ha  
 Volume estimado de resíduos: 78.745,74 m³

PONTOS DE AMOSTRAGEM

Código	LONGITUDE UTM	LATITUDE UTM	Cota (m)
RER-SPT-SA-01	323.498	9.541.092	157
RER-SPT-SA-02	323.467	9.541.311	162
RER-SPT-SA-03	323.592	9.541.359	158
RER-SA-04	323.562	9.541.403	159
RER-SA-05	323.640	9.541.323	159
RER-SA-06	323.609	9.541.238	158
RER-SA-07	323.415	9.541.109	155
RER-SA-08	323.527	9.541.060	155
RER-SA-09	323.573	9.541.141	157

VÉRTICES DA ÁREA DE DISPOSIÇÃO DE RESÍDUOS

VÉRTICE	LONGITUDE UTM	LATITUDE UTM	COTA (m)
V-1	323.541	9.541.072	155
V-2	323.450	9.541.111	157
V-3	323.467	9.541.157	158
V-4	323.441	9.541.170	157
V-5	323.434	9.541.204	159
V-6	323.441	9.541.228	160
V-7	323.452	9.541.259	161
V-8	323.467	9.541.298	162
V-9	323.498	9.541.336	161
V-10	323.537	9.541.380	159
V-11	323.643	9.541.337	158
V-12	323.634	9.541.306	161
V-13	323.555	9.541.106	157



Sistema de Projeção Universal Transversa de Mercator - UTM  
 Meridiano Central: 45° W; Datum: SIRGAS 2000

Fontes:  
 IBGE - Instituto Brasileiro de Geografia e Estatística  
 INPE - Instituto Nacional de Pesquisas Espaciais  
 FUNCEME - Fundação Cearense de Meteorologia e Recursos Hídricos  
 Imagens Google Earth, 2016

REALIZAÇÃO



OBJETO: Atividade 3 – Produto 5C

PROJETO: Plano de Recuperação das Áreas Degradadas (PRAD) de 81 Lixões a Céu Aberto nos Municípios das Bacias Hidrográficas do Acaraú, Metropolitana e Salgado, no Estado do Ceará.

TÍTULO: Levantamento Planialtimétrico do Lixão de Reriutaba (sede)

DATA: 28/06/2018      ESCALA: 1:2.500      FIGURA: 2,1



Ressalta-se que tanto os Planos de Recuperação de Áreas Degradadas como os Planos de Transição não atendem ao princípio constitucional da **reparação integral do dano ambiental** (Brasil, 1988)<sup>2</sup>, requerida por acórdãos específicos emitidos por instâncias superiores da justiça nacional. Neste contexto, a *reparação integral* não deveria ser entendida simplesmente como remediação ou recuperação, mas sim a reparação além do prejuízo causado ao bem ou ao recurso ambiental atingido, incluindo a reparação dos efeitos ecológicos e ambientais, como os resultantes da extinção de espécimes, habitats e ecossistemas inter-relacionados ao meio afetado.

O artigo 3º da Lei 6.938 de 31 de agosto de 1981 (Brasil, 1981), que dispõe sobre a Política Nacional do Meio Ambiente, apresenta o conceito de “poluidor” como a pessoa, física ou jurídica, de direito público ou privado, responsável, direta ou indiretamente, por atividade causadora de degradação ambiental e prevê que este agente poluidor é obrigado, independentemente de culpa, a *indenizar ou reparar* os danos causados ao meio ambiente, e a terceiros, por sua atividade.

Neste sentido, a análise qualitativa dos danos causados ao meio ambiente pela disposição irregular de resíduos sólidos no Lixão de Reriutaba (sede) e a valoração do agravo ambiental resultante pela Metodologia de Qualificação de Agravos do DEPRN<sup>3</sup> (ver item 5.6.1) fornecem uma primeira estimativa do valor de indenização equivalente ao agravo ambiental.

### 3.1. Redução do Risco

Como citado em TÜV SÜD Bureau (2017-c), considerando-se o status da Política Nacional de Resíduos Sólidos (Brasil, 2010-a) e as condições econômicas atuais, a principal diretriz técnica atual para recuperação das áreas degradadas pelo lixão em questão deve ser o controle e a implantação de medidas de engenharia para redução do risco<sup>4</sup>.

---

<sup>2</sup> O artigo 225 da Constituição Federal (Brasil, 1988) assegura que todos têm direito ao meio ambiente ecologicamente equilibrado, bem de uso comum do povo e essencial à sadia qualidade de vida, impondo-se ao Poder Público e à coletividade o dever de defendê-lo e preservá-lo para as presentes e futuras gerações.

<sup>3</sup> DEPRN – Departamento Estadual de Proteção dos Recursos Naturais de São Paulo.

<sup>4</sup> **Risco:** *combinação da probabilidade de um evento indesejável com a consequência desse evento.* O risco não será elevado se a probabilidade de ocorrência do evento for baixa e as suas consequências forem pequenas. No outro extremo, o risco não será baixo se a probabilidade e as consequências forem altas (Hachich, 2002).

Ressalta-se que as medidas aqui planejadas não inviabilizam, em qualquer tempo, a eventual aplicação do princípio constitucional da *reparação integral do dano ambiental*, desde que assim solicitada por instâncias superiores no futuro.

Sendo assim, **alinhados ao conceito de recuperação**, de acordo com o método *Source, Pathway and Target* (Loxham et al., 1998), considera-se que o risco só existe quando houver a combinação dos fatores: (i) fonte, (ii) trajetória e (iii) receptor, conforme ilustra a **Figura 3.1**.



**Figura 3.1** – Condicionantes de risco segundo Loxham et al. (1998). Fonte: Hachich (2002).

Considera-se que a condição de risco está associada a uma fonte de contaminação, existência de um receptor e às trajetórias:

- fontes de contaminação → os lixões;
- receptores → os elementos dos meios social (ser humano) e ambiental (fauna e flora); e
- trajetórias de exposição → ar, solo, água subterrânea e água superficial.

### 3.2. Recuperação Socioambiental

Neste contexto, faz-se necessário o estabelecimento de conceitos prévios relacionados à degradação ambiental e à recuperação ambiental, ações sociais e respectivas medidas de intervenção e recuperação. O fluxograma apresentado na **Figura 3.2** ilustra os aspectos e níveis de recuperação socioambiental.

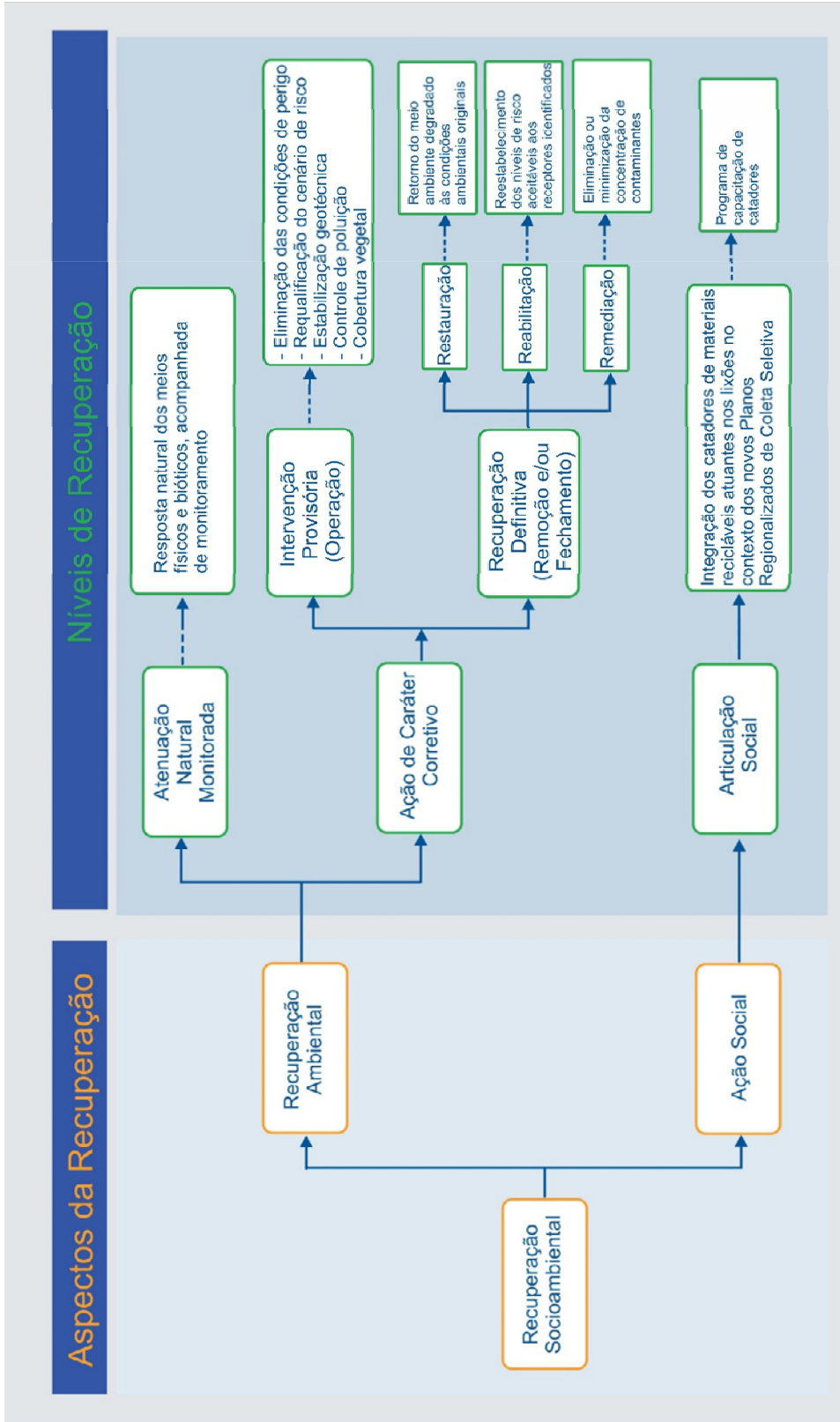


Figura 3.2 – Fluxograma dos aspectos e níveis de recuperação socioambiental.

### 3.2.1. Degradação Ambiental

Segundo o Decreto Federal nº 97.632 (Brasil, 1989), degradação são os *processos resultantes dos danos ao meio ambiente, pelos quais se perdem ou se reduzem algumas de suas propriedades, tais como, a qualidade ou capacidade produtiva dos recursos ambientais.*

É consenso que a degradação ambiental está associada à perda de qualidade ou de capacidade produtiva, devendo ser avaliada com relação à extensão e ao grau do dano ao meio ambiente<sup>5</sup> (Zuquette et al., 2012).

Em resumo, em áreas degradadas ocorre-se a perda de elementos ambientais (solo, vegetação e biodiversidade); a perda das funções ambientais; a alteração da paisagem natural; e riscos à saúde e segurança humana.

### 3.2.2. Recuperação Ambiental

Segundo o Decreto Federal nº 97.632 (Brasil, 1989), a recuperação ambiental *deverá ter por objetivo o retorno do sítio degradado a uma forma de utilização, de acordo com um plano preestabelecido para o uso do solo, visando a obtenção de uma estabilidade do meio ambiente.*

A Lei Federal nº 9.985 (Brasil, 2000), que criou o SNUC (Sistema Nacional de Unidades de Conservação), preconiza que a recuperação visa a “restituição de um ecossistema ou de uma população silvestre degradada a uma condição não degradada, que pode ser diferente de sua condição original”.

Em acordo com as legislações acima citadas, define-se que a recuperação ambiental está associada, portanto, ao retorno da área degradada a uma forma de utilização, visando a estabilidade do meio ambiente e a busca de um novo equilíbrio dinâmico (Zuquette et al., 2012).

No contexto dos PRADs e dos Planos de Transição dos lixões da Bacia do Acaraú, considera-se que a recuperação ambiental pode ocorrer (i) de **maneira natural** (atenuação natural monitorada) e/ou (ii) por meio de **ações de caráter corretivo** (intervenção provisória ou recuperação definitiva).

---

<sup>5</sup> Tal avaliação é apresentada no Diagnóstico Ambiental e Socioeconômico da Bacia do Acaraú (TÜV SÜD Bureau, 2017-b), culminando no cálculo do agravo ambiental.

Considerando-se que o lixão configura uma fonte primária<sup>6</sup> de contaminação e que, na maioria dos casos, permanecerá instalada na área a ser recuperada, o **Nível de Recuperação** do ambiente para elaboração dos PRADs atingirá a **reabilitação** e a **remediação**. Nos casos de remoção da massa de resíduos, este nível poderá atingir a **restauração**, conforme descritos a seguir.

A **Atenuação Natural Monitorada** também deve ser uma metodologia a ser considerada, sobretudo nos lixões com reduzido agravo ambiental e classificados como Classes 1 ou 2<sup>7</sup>, segundo CONAMA nº 420/2009 (CONAMA, 2009).

### 3.2.2.1 Atenuação Natural Monitorada

A Atenuação Natural Monitorada (ANM)<sup>8</sup> é uma técnica amplamente aceita em casos de contaminação e de recuperação ambiental, sobretudo quando não são observadas condições de perigo<sup>9</sup> e/ou de risco (humano e/ou ecológico) acima dos limites aceitáveis.

### 3.2.2.2 Ação de Caráter Corretivo

A **recuperação a partir de intervenções** contempla uma série de ações visando a estabilidade do meio ambiente e a busca de um novo equilíbrio dinâmico. Nesse contexto, são admitidos dois cenários de recuperação: a **intervenção provisória** ou a **recuperação definitiva**.

A diferenciação conceitual entre intervenção provisória e recuperação definitiva contribui para maior eficiência das atividades de recuperação ambiental recomendadas durante as fases operacionais e pós-fechamento dos lixões, equacionando custos e benefícios de maneira a evitar refazimentos e/ou gastos excessivos de diferentes naturezas (financeiro, técnico, material, etc.).

---

<sup>6</sup> **Fonte primária de contaminação:** Instalação, equipamento ou material a partir dos quais as substâncias químicas se originam e estão sendo, ou foram, liberadas para um ou mais compartimentos do meio físico (CETESB, 2017).

<sup>7</sup> Segundo a Resolução CONAMA 420 (CONAMA, 2009), áreas classificadas como **Classe 1** não requerem ações de prevenção e controle. Já as áreas classificadas como **Classe 2** poderão requerer avaliação do órgão ambiental, incluindo a verificação da possibilidade de ocorrência natural da substância, com indicação de ações preventivas de controle, quando couber.

<sup>8</sup> A Agência Ambiental dos Estados Unidos (USEPA) considera a ANM (sigla em inglês - MNA: *Monitored Natural Attenuation*) como um método viável para remediação para o solo e a água subterrânea (USEPA, 2011).

<sup>9</sup> Para situações de perigo são recomendadas ações emergenciais.

### 3.2.2.2.1 Intervenção Provisória (Operacional)

Seu objetivo principal é a requalificação do risco de lixões ativos sem perspectiva de prazo para encerramento das operações. Sua implantação é dada através da adoção de medidas tais como a remoção de resíduos dispostos em nascentes e/ou lançados em talude; a estabilização geotécnica (retaludamentos, implantação de sistemas de drenagem), controle da poluição ambiental (drenagem e captação de gases e lixiviados), assim como implantação de técnicas de cobertura vegetal como forma de contribuição à manutenção da estabilidade das estruturas, prevenção quanto aos processos erosivos, controle de geração de poeiras e formação físico-química e biológica dos solos, visando a continuidade operacional (i.e.: Intervenção Provisória, ver TÜV SÜD Bureau, 2017-c).

### 3.2.2.2.2 Recuperação Definitiva (Remoção e Fechamento)

A recuperação definitiva é uma atividade atribuída à remoção da massa de resíduos ou ao fechamento e pós-fechamento do lixão. Seus objetivos são a conformação de paisagens capazes de oferecer segurança à estabilidade do maciço de resíduos nos processos de fechamento, sustentabilidade socioambiental e integração às eventuais propostas de uso futuro e reintegração das áreas ao ambiente urbano/rural.

Conforme ilustrado na Figura 3.2, a **recuperação definitiva** pode ocorrer em três níveis distintos de transformação do ambiente:

- **Restauração:** retorno do meio degradado às condições ambientais originais, anteriormente à degradação (Brasil, 2000; ABNT, 1999);
- **Reabilitação:** ações de intervenção realizadas em uma área impactada visando a atingir um risco tolerável, para o uso declarado ou futuro da área (CONAMA, 2009);
- **Remediação:** aplicação de técnicas, visando a remoção, contenção ou redução das concentrações de contaminantes (CONAMA, 2009).

### 3.2.3. Ação Social

As ações sociais estão relacionadas ao contexto da atuação dos catadores de materiais recicláveis nos lixões em operação e até mesmo daqueles que sobrevivem da matéria orgânica neles descartada, possuindo inclusive animais domésticos e de criação, conforme verificado no Diagnóstico Ambiental e Socioeconômico da Bacia do Acaraú (TÜV SÜD Bureau, 2017-b).

A Classificação Brasileira de Ocupações - CBO do Ministério do Trabalho e Emprego (MTE, 2018), passou a incluir desde 2002 os catadores de materiais recicláveis sob o Código 5192 - "Trabalhadores da coleta e seleção de material reciclável".

A Política Nacional de Resíduos Sólidos (Brasil, 2010-a) propõe a integração dos catadores na gestão dos resíduos, definindo como um dos seus instrumentos o *incentivo à criação e ao desenvolvimento de cooperativas ou de outras formas de associação de catadores de materiais reutilizáveis e recicláveis* e estabelece como conteúdo mínimo do Plano Nacional de Resíduos Sólidos *metas para a eliminação e recuperação de lixões, associadas à inclusão social e à emancipação econômica de catadores de materiais reutilizáveis e recicláveis*.

Do ponto de vista das políticas governamentais para os catadores, a exemplo do Programa Pró-Catador (Brasil, 2010-b), é priorizado o fomento à organização do trabalho dos catadores como veículo para inclusão social e integração à gestão dos resíduos.

Nesse sentido, o Decreto nº 7.404 (Brasil, 2010-c), trata da participação dos catadores de materiais reutilizáveis e recicláveis no âmbito das *cooperativas ou de outras formas de associação de catadores constituídas por pessoas físicas de baixa renda*.

Destaca-se que serviços como o de coleta seletiva de resíduos secos recicláveis, são considerados serviços públicos e só podem ser prestados sob contrato, daí a importância da organização produtiva dos catadores em cooperativas ou associações formalizadas.

Recentemente, a Secretaria do Meio Ambiente do Estado do Ceará elaborou o Plano das Coletas Seletivas para as Bacias Hidrográficas do Acaraú, Metropolitana e Salgado (I&T, 2017). O Plano desenvolveu um modelo denominado "Coletas Seletivas Múltiplas", por meio de Consórcios Regionais, e que contempla diretrizes para inclusão sócio produtiva dos catadores de materiais recicláveis com fomento à organização e formalização do trabalho.

Considerando-se tais aspectos, as ações sociais propostas têm como premissa o alinhamento com as políticas e iniciativas existentes, visando a integração dos catadores atuantes nos lixões no âmbito do Plano das Coletas Seletivas por meio de Programa de Capacitação de Catadores, com foco na organização do trabalho, melhoria da empregabilidade e das condições socioeconômicas dessa população.

Ressalta-se ainda, que a questão dos catadores deve ser tratada com prudência pelos agentes públicos, pois envolve aspectos possivelmente conflituosos como resistências à introdução de um modelo de produção formal, questões habitacionais e territoriais (catadores instalados em terrenos de lixões ou adjacências), possíveis conflitos com intermediários/sucateiros e outras demandas divergentes.

#### 3.2.4. Medidas de Intervenção e Recuperação

No Diagnóstico Ambiental e Socioeconômico da Bacia do Acaraú (TÜV SÜD Bureau, 2017-b), foram identificadas as medidas mitigadoras e de controle já realizadas pelas Prefeituras responsáveis pela operação dos lixões, com o objetivo de atenuar os impactos de natureza negativa e potencializar aqueles de natureza positiva.

No presente Plano de Transição para Recuperação das Áreas Degradadas, é apresentado o detalhamento das medidas futuras para prevenção e minimização dos impactos identificados na fase de diagnóstico, sendo considerada a adoção de atividades no **curto, médio e longo prazo**.

No curto prazo, indicam-se as ações emergenciais e prévias; no médio prazo, as ações típicas e de reabilitação; e no longo prazo, o monitoramento das intervenções adotadas e avaliação dos programas.

**Ações emergenciais** ou **melhorias imediatas em lixões**, conforme International Solid Waste Association - ISWA (ISWA, 2016), são atividades que devem eliminar as condições de perigo, minimizar o potencial de contaminação futura e os custos de recuperação da área.

São destinadas, principalmente, para lixões ativos sem perspectiva de prazo para encerramento das operações. Neste caso, o *Plano de Transição para Recuperação da Área Degradada* deverá ser baseado em intervenções provisórias para proteção à saúde, redução dos impactos ambientais e preparação do novo sistema. A **Tabela 3.I** lista as melhorias imediatas para lixões indicadas por ISWA (ISWA, 2016).

As **ações prévias** têm por objetivo preparar a área do lixão para o recebimento das intervenções de caráter corretivo, garantindo que as mesmas sejam baseadas em diagnósticos e estudos adequados e atualizados do local; inclui também intervenções sociais relacionadas aos catadores de materiais recicláveis.



**Tabela 3.I** – Melhorias imediatas para lixões. Adaptado de ISWA, 2016.

Proteção à saúde	Impactos ambientais	Preparação do novo sistema
Controlar e registrar os resíduos recebidos	Compactar os resíduos	Segregar os materiais recicláveis na fonte, impedindo seu fluxo ao lixão, assim como o de resíduos perigosos
Cessar a queima de resíduos a céu aberto	Aplicar cobertura em áreas laterais e inativas	Gerenciar as atividades relacionadas à coleta, transporte e disposição
Instalar cercamento de segurança para impedir a entrada de pessoas não autorizadas e animais	Executar medidas temporárias de gestão de chorume	-
Definir uma área de trabalho para os catadores e limitar a atuação dos mesmos apenas aos resíduos sólidos recicláveis	Realizar a captação de gases e queima por meio de <i>flares</i>	-
Aplicar cobertura dos resíduos	-	-

Já as **ações típicas** são representadas, principalmente, por obras geotécnicas de estabilização física e de drenagem das águas pluviais, percolados e gases; enquanto que as **ações de reabilitação** consistem em técnicas de revegetação, recomposição da paisagem e remediação.

O **monitoramento** visa o controle das intervenções adotadas, devendo ser definidos indicadores de eficiência e análise de risco para decisão de futuras ações eventualmente requeridas, incluindo a avaliação periódica das metas do programa social para catadores.

## 4. Lixão de Reriutaba (sede)

### 4.1. Identificação do Lixão de Reriutaba (sede)

O Lixão de Reriutaba (sede) está situado na **zona urbana do município**, às margens de uma via não pavimentada, continuação da Avenida Santa Luiza, localizada a aproximadamente 500m da Rodovia CE-329, distante 1km, na direção sudoeste, do centro do núcleo urbano (coordenadas: 9.541.272,63 N e 323.511,77 E).

Possui área de **3,9 hectares**, de **propriedade da municipalidade**, onde foi estimado um volume de resíduos aproximado de **78.750 m<sup>3</sup>**, segundo cubagem feita a partir de levantamento planialtimétrico da área realizado em abril/2017. O lixão é operado pela Prefeitura Municipal de Reriutaba desde 1986.

O lixão recebe todo tipo de resíduos, a exceção do resíduo hospitalar que é recolhido separadamente e enviado para incineração em Fortaleza, totalizando um volume diário de aproximadamente 8 toneladas de resíduos.

Não foram identificadas estruturas de impermeabilização, drenagem de águas pluviais ou de chorume. De acordo com as informações da Secretaria de Obras do município, o lixão recebe cobertura de solo a cada 15 dias. As **Figuras 4.1** e **4.2** ilustram a situação atual do Lixão de Reriutaba (sede).



**Figura 4.1** – Vista da direção sudoeste - Lixão de Reriutaba (sede). Fonte: TÜV SÜD Bureau.



**Figura 4.2** – Vista da direção sudoeste - Lixão de Reriutaba (sede). Fonte: TÜV SÜD Bureau.

O terreno é quase inteiramente cercado (com mourões de concreto) e possui um portão como estrutura de controle de acesso, mas sem vigilância. Desta forma, a circulação no lixão é irrestrita e há presença de catadores trabalhando no local.

Parte dos **Bairros Carnaúba Preta e Santa Luzia estão situados no interior da AID**, contando com equipamentos públicos e infraestrutura urbana (arruamentos, residências e postes de energia).

Como equipamentos públicos, destacam-se: a linha férrea da antiga Estrada de Ferro de Sobral (EFS), situada a cerca de 30m da área degradada, paralelamente à via de acesso ao lixão; uma escola estadual, situada a cerca de 125m da área degradada; e o cemitério Nossa Senhora do Carmo. Ressalta-se ainda a **presença de residências nas adjacências do lixão (Figura 4.3)**.

Conforme o levantamento planialtimétrico, o terreno do lixão apresenta cota máxima de 165m e mínima de 155m, com declividade máxima de 40,10%, considerando o volume de lixo ali depositado.

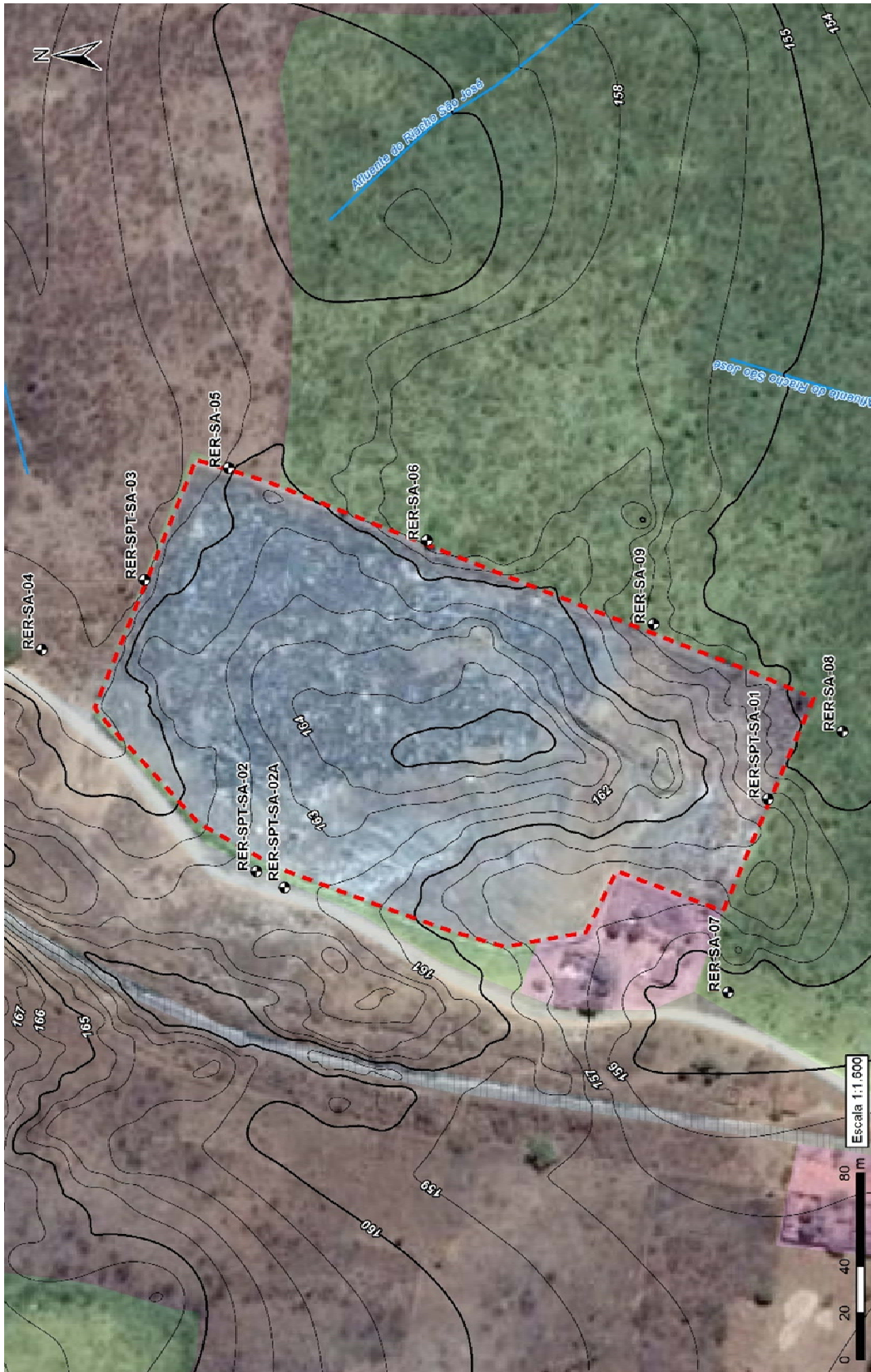


Figura 4.3 – Detalhe do levantamento planialtimétrico realizado na área do Lixão de Reiritaba. Fonte: TÜV SÜD Bureau, 2017-b.

## 4.2. Principais Condicionantes do Diagnóstico Socioambiental

### 4.2.1. Diagnóstico do Meio Físico Local

Na AID do **Lixão de Reriutaba (sede)**, foram identificados cursos d'água sem denominação, afluentes do Riacho São José (IPECE, 2016-a), situados a uma distância mínima de 60 metros da área de disposição de resíduos, conforme Levantamento Planialtimétrico realizado (ver Figura 2.1). Na ocasião dos serviços de campo e amostragens (08/01 a 20/02/2017), não foi possível acessar os cursos d'água identificados no levantamento.

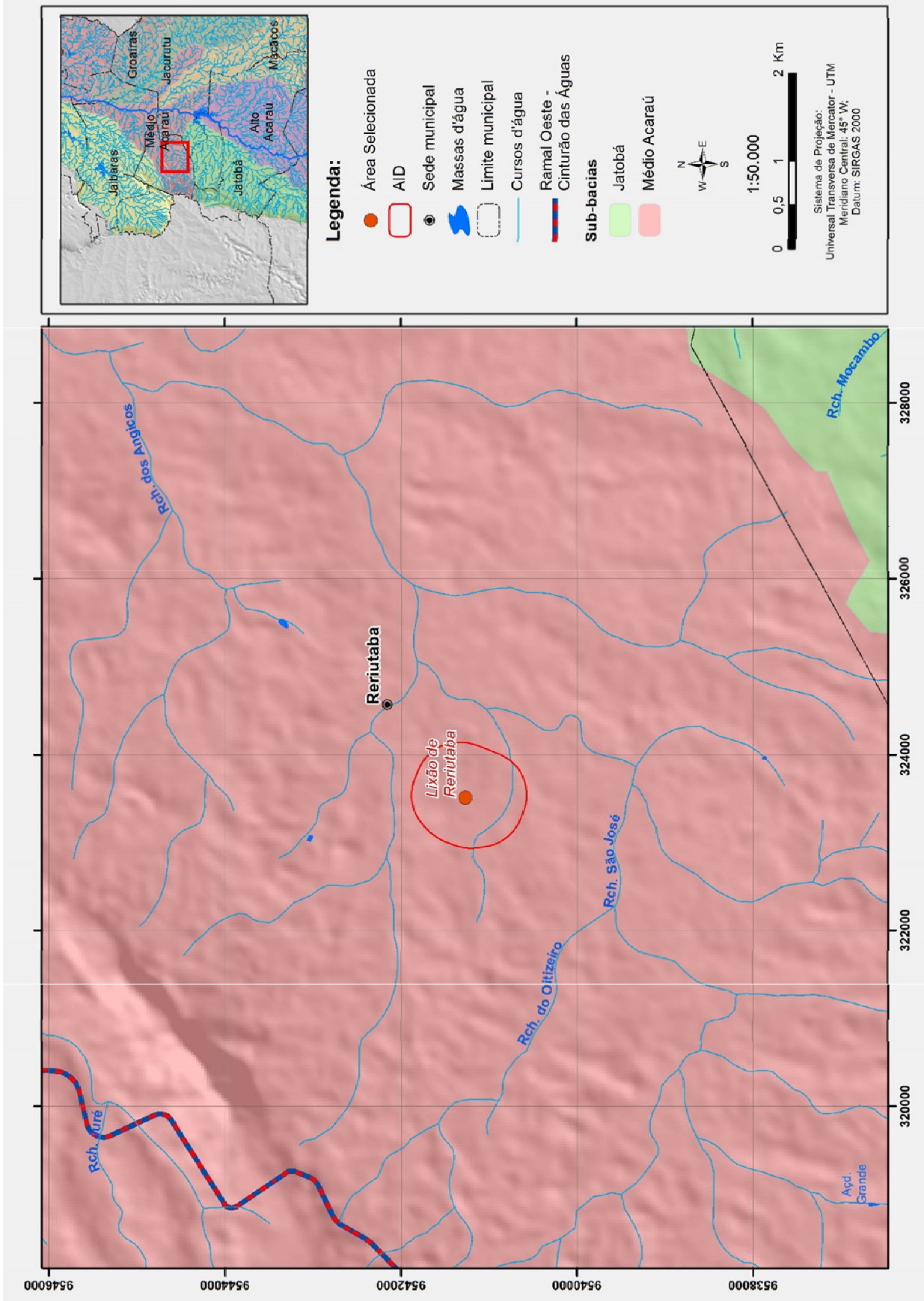
O mapa da **Figura 4.4** ilustra a hidrografia na região do Lixão de Reriutaba (sede).

Localizado no Domínio Geotectônico Ceará Central, na Macrounidade geológica de embasamento gnaisse-migmatítico com a Unidade Litoestratigráfica do Complexo Canindé do Ceará - Unidade Canindé, de Idade Geológica Paleoproterozoica, apresenta litologia predominante de gnaisse milonitizado, localmente migmatítico, em conjunto de intercalações de metabásicas, metaultramáficas e mármores.

A macrounidade geomorfológica local é a Depressão Sertaneja, cuja designação levou em conta tanto a unidade geológica na área em questão quanto sua posição topográfica.

O Lixão de Reriutaba (sede) está inserido em região de cinco diferentes climas: o Tropical quente Semiárido, Tropical Quente Semiárido Brando, Tropical Quente Subúmido, Tropical Quente Úmido, Tropical Subquente Úmido, com temperatura média anual de 26° a 28°, período chuvoso de janeiro a abril, precipitação pluviométrica média anual de 957,3 mm (IPECE, 2016-b) e evapotranspiração média anual igual a 1.851,6 mm (FUNCEME, 2016).

Os baixos níveis de pluviosidade, associados às altas taxas de evapotranspiração, influem no retardamento do processo de decomposição dos resíduos, tendo como consequência a baixa geração de percolados.



**Figura 4.4** – Mapa da hidrografia na região do Lixão de Reriutaba (sede Adaptado de: FUNCEME - Fundação Cearense de Meteorologia e Recursos Hídricos (2010). Shapefile “rios\_1\_100000\_Acarau.shp” de 09/11/2010, enviado pela SEMA.

A qualidade ambiental do solo limdeiro ao Lixão de Reriutaba (sede) é classificada como **Classe 4**, segundo a Resolução CONAMA nº 420/2009 (CONAMA, 2009), tendo em conta as amostragens realizadas e os parâmetros analisados (metais e HPA).

Tal classificação se deu em função de detecções de bário em concentrações superiores ao Valor de Investigação Agrícola estabelecido pela Resolução CONAMA nº 420/2009 (CONAMA, 2009), conforme apresentado em TÜV SÜD Bureau (2017-b).

Requer, portanto, gerenciamento da área contaminada com procedimentos e ações voltadas para eliminar o perigo ou reduzir o risco à saúde humana; eliminar ou minimizar os riscos ao meio ambiente; evitar danos aos demais bens a proteger; evitar danos ao bem-estar público durante a execução de ações para reabilitação; e possibilitar o uso declarado ou futuro da área, observando planejamento de uso e ocupação do solo.

Destaca-se que as sondagens geológica-geotécnicas realizadas não atingiram o lençol freático em função do critério de paralisação por “impenetrável ao SPT”. Portanto, não foi possível instalação de poços de monitoramento da qualidade água subterrânea local.

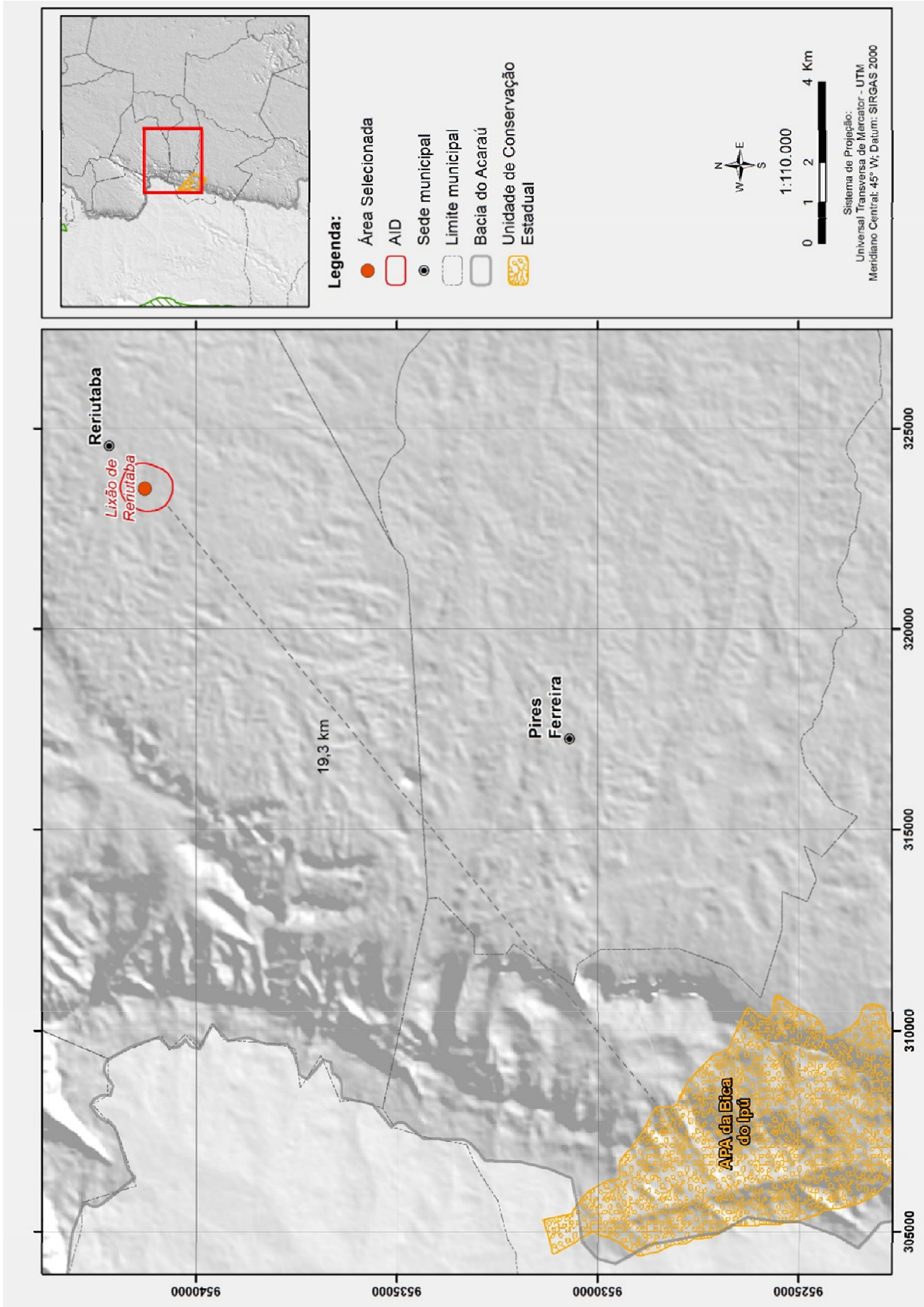
Conforme citado anteriormente, na ocasião dos serviços de campo e amostragens (08/01 a 20/02/2017) não foi possível acessar os cursos d'água identificados na AID do Lixão de Reriutaba, não sendo possível realizar coletas de água superficial. Também não foi constatada a presença de chorume no local.

#### **4.2.2. Diagnóstico do Meio Biótico Local**

Não foi constatada a existência de Unidades de Conservação (UCs) na Área de Influência Direta (AID) do Lixão de Reriutaba (sede). A UC mais próxima é a APA da Bica do Ipu (Unidade de Conservação Federal), situada a 19,3 km a sudoeste do referido lixão, conforme ilustra a **Figura 4.5**.

Com relação à prioridade para conservação ambiental, o Lixão de Reriutaba (sede) e sua respectiva AID não estão inseridos em área definida como prioritária, conforme MMA (2016). A área prioritária mais próxima é a da Bica do Ipu (a 4,6km), codificada como CA029.

A fitofisionomia potencial da AID do Lixão de Reriutaba identificada foi a Floresta Caducifólia Espinhosa - Caatinga Arbórea (FCE - CA), característica de elevações graníticas isoladas, associadas a depressões intermontanas do complexo cristalino, além de recobrir outras áreas de depressão sertaneja.



**Figura 4.5** – Mapa da unidade de conservação na AID do Lixão de Reriutaba (sede). Adaptado de: MMA – Ministério do Meio Ambiente (2017). Dados Geográficos. Disponível em: <http://mapas.mma.gov.br> e <http://sistemas.icmbio.gov.br>. Acesso em: 03/2017.



Apresenta três estratos bem definidos: estrato arbóreo com árvores de 8-15 metros de altura distribuídas conforme a área ocupada; estrato arbustivo/subarbustivo com espécies próprias da Caatinga Arbustiva, raras epífitas e algumas lianas mais vigorosas; e estrato herbáceo formado por espécies vegetais com certo grau de tolerância a um ambiente com redução de luminosidade. A **Figura 4.6** ilustra a vegetação do Lixão de Reriutaba (sede).



**Figura 4.6** - Lixão de Reriutaba (sede): vegetação na AID. Fonte: TÜV SÜD Bureau.

A área degradada do Lixão de Reriutaba foi classificada com grau de resiliência moderado para fins de regeneração natural e recomposição da cobertura vegetal.

Tendo em conta que o lixão em questão está ativo, há o desenvolvimento de atividades operacionais como trânsito de caminhões, disposição inadequada dos resíduos e o trabalho realizado com estes materiais (separação e queima), que impactam severamente a vegetação da área e do entorno.

O Lixão de Reriutaba (sede) e sua respectiva AID apresentam menor possibilidade de circulação da fauna silvestre, devido à condição antrópica que circunda totalmente as áreas degradadas.

No aspecto faunístico, identificam-se como principais problemas: a perda da microbiota do solo, a proliferação de animais sinantrópicos e a presença de animais de criação (**Figura 4.7**).



**Figura 4.7** – Caprino no Lixão de Reriutaba (sede). Fonte: TÜV SÜD Bureau.

#### **4.2.3. Diagnóstico do Meio Socioeconômico**

Conforme citado anteriormente, o lixão está localizado na vizinhança imediata dos Bairros Carnaúba Preta e Santa Luzia, na zona urbana do município de Reriutaba.

Como usos com possíveis interesses conflitantes, cita-se a presença de residências nas adjacências do lixão e existência de equipamentos públicos na AID do lixão, notadamente uma escola recentemente construída a 200m da área de disposição.

O município de Reriutaba possui população total de 19.455 habitantes, apresentando densidade demográfica de 50,75 habitantes por quilômetro quadrado (inferior à média do Estado do Ceará, de 56,76 hab./km<sup>2</sup>), taxa média de crescimento anual de -0,87% (inferior à taxa média estadual de 1,29%) e grau de urbanização de 54,43% (inferior à média estadual de 75,09%), conforme dados do IBGE (2010) e IPECE (2016-b).

Reriutaba apresentou PIB total em 2014 de R\$ 133.637.000 e PIB per capita de R\$ 6.980, inferior ao PIB per capita do Estado do Ceará, que foi de R\$ 14.255.

A receita orçamentária registrada para o ano de 2014 foi de R\$ 40.966.000,00 enquanto as despesas empenhadas foram de R\$ 40.279.000,00 (IBGE, 2010), cujo resultado foi positivo, com um superávit de 1,71%.

Visando avaliar o dinamismo do comportamento das receitas públicas municipais, foi levantado o percentual de incremento das receitas no período de

2012 a 2014, que para o Município de Reriutaba foi de 43,6%, índice superior ao crescimento médio das receitas municipais na Bacia do Acaraú para o mesmo período (30,6%).

O nível de avanço atual e o comprometimento histórico do município, em relação às questões ambientais e de saneamento básico, foram avaliados a partir dos indicadores ambientais aplicados no Estado do Ceará:

- i.* Índice Municipal de Qualidade do Meio Ambiente – IQM (SEMA, 2016), que avalia a gestão e o gerenciamento dos resíduos sólidos urbanos nos municípios cearenses; e
- ii.* Selo Município Verde (PSMV), que resulta de um programa de Certificação Ambiental Pública que identifica as Prefeituras cearenses que atendem a critérios de conservação e uso sustentável dos recursos naturais (SEMA, 2017).

No IQM, Reriutaba atendeu aos requisitos I – Implantação da estrutura operacional definida no PGIRSU, II – Implantação da coleta sistemática e IV – Apresentação de licença de instalação válida/consórcio implantado para disposição final de resíduos sólidos urbanos, obtendo índice final igual a 0,4. Os requisitos III – Implantação da coleta seletiva e V – Apresentação de licença de operação válida para disposição final dos resíduos sólidos urbanos não foram atendidos.

Com relação ao Selo Município Verde, o Município de Reriutaba não foi classificado ao longo do período entre 2004 a 2016, correspondente às 11 edições até hoje aplicadas.

Ainda no âmbito municipal, com relação à infraestrutura de saneamento básico, Reriutaba apresentou em 2015 a Taxa de Cobertura Urbana de Abastecimento de Água igual a 89,12% e cobertura inexistente de coleta de esgoto, conforme IPECE (2016-b).

Na AID do Lixão de Reriutaba não foi identificada a incidência de poços cadastrados e georreferenciados no Sistema de Informações de Águas Subterrâneas – SIAGAS do Serviço Geológico do Brasil.

Quanto aos resíduos sólidos urbanos, considerando os dados de 2010 (PERS)<sup>10</sup>, verificou-se que Reriutaba possuía uma geração de resíduos sólidos em área urbana de 9 toneladas, sendo a população urbana de 10.590 habitantes, resultando geração per capita em área urbana estimada em 0,87 kg/dia. Com

---

<sup>10</sup> PERS - Plano Estadual de Resíduos Sólidos (Gaia & EcoSam, 2014).

um índice de coleta de 52,0%, o município de Reriutaba contava com um total estimado de 5 toneladas coletadas por dia.

A destinação final dos resíduos sólidos de saúde, provenientes das 7 unidades de saúde de Reriutaba, é realizada em Fortaleza, onde são incinerados.

Foram identificados ainda focos de disposição de resíduos da construção civil e, com relação aos resíduos industriais, foram identificados resíduos provenientes de abatedouros e granjas, os quais devem ser considerados unidades industriais passíveis de licenciamento ambiental, através do qual se comprometem com uma destinação correta de seus resíduos sólidos (**Figura 4.8**).



**Figura 4.8** – Resíduos de granja no Lixão de Reriutaba (sede). Fonte: TÜV SÜD Bureau.

Com o objetivo de equacionar os problemas causados pela geração, tratamento e destinação final dos resíduos sólidos, um esforço integrado entre os municípios e o Estado do Ceará levou à criação de consórcios para a destinação final dos resíduos sólidos em aterros sanitários.

Neste contexto, o Município de Reriutaba está inserido no Consórcio de Sobral (CGIRS-RMS), que abrange também os municípios de Alcântaras, Cariré, Forquilha, Groaíras, Massapê, Graça, Meruoca, Pacujá, Pires Ferreira, Santana do Acaraú, Sobral e Varjota, com previsão de instalação de aterro sanitário em Sobral no curto prazo.

Com relação aos catadores, foi informado por representante da prefeitura municipal que 5 catadores atuam no lixão de Reriutaba (sede), sem estarem organizados em associação ou cooperativa. Foi informado também, que estes moram em residências em terrenos adjacentes ao lixão. Entretanto, durante as visitas de campo ao lixão não foram observados catadores em atuação ou indícios da segregação de materiais.

Cabe relatar, porém, que foram observados diversos animais de criação (suínos e caprinos) no interior da área degradada, os quais podem pertencer às pessoas que ali trabalham com a segregação de materiais.

### 4.3. Resultados do Estudo Conceitual


Embora não previsto no Termo de Referência, a proposta apresentada pela TÜV SÜD Bureau incluiu a elaboração dos Estudos Conceituais de Encerramento como produto intermediário (PRODUTO 4) entre os Diagnósticos Ambientais e Socioeconômicos (PRODUTO 3) e os PRADs/PTRADs (PRODUTO 5).

Portanto, ao final da ATIVIDADE 2 (Diagnóstico Ambiental e Socioeconômico), foi proposta a elaboração de Estudos Conceituais de Encerramento, que forneceram, por lixão, as duas alternativas técnicas mais viáveis dentre as variantes admissíveis, em atendimento à legislação ambiental vigente e às normas da Associação Brasileira de Normas Técnicas - ABNT.

Para seleção destas alternativas, foi realizada a **qualificação da criticidade de cada lixão**, balizada pelos indicadores apresentados no *Diagnóstico Ambiental e Socioeconômico da Bacia do Acaraú* (TÜV SÜD Bureau, 2017-b).

A **Figura 4.9** ilustra o diagrama definido para qualificação da criticidade dos lixões da Bacia do Acaraú, tendo em conta os componentes físico e socioambiental e respectivos atributos. As condições de maior perigo / vulnerabilidade estão associadas às maiores consequências indesejáveis (i.e. aos maiores riscos potenciais).

Ressalta-se que a “criticidade baixa” é indicativo de presença do lixão no local, podendo se agravar caso ocorram os demais atributos. Entretanto não representa ausência de riscos potenciais.



**Figura 4.9** - Diagrama definido para avaliação da criticidade dos lixões da Bacia do Acaraú. \*nda: nenhum dos componentes/atributos anteriores.

#### 4.3.1. Qualificação da Criticidade do Lixão

No Estudo Conceitual da Bacia do Acaraú (TÜV SÜD Bureau, 2017-c), o Lixão de Reriutaba foi qualificado como de **criticidade moderada**, em função do enquadramento nos atributos “Área contaminada classificada como Classe 4 segundo a Resolução CONAMA nº 420/2009 (CONAMA, 2009)” e “proximidade à comunidade e/ou ao vetor de expansão urbana” (Bairros Carnaúba Preta e Santa Luzia).

A **Tabela 4.1** sintetiza o resultado desta análise.

**Tabela 4.1** – Resultado da análise dos atributos das componentes física e socioambiental para o Lixão de Reriutaba.

Componente FÍSICA			Componente SOCIOAMBIENTAL		
Morfologia de disposição dos resíduos	Potencialidade de ocorrência de formações cársticas	Classificação segundo a Resolução CONAMA 420/2009	Lixão Interceptado por curso d'água	Proximidade à comunidades e/ou vetor de expansão urbana	Lixão está inserido em APA
	MUITO ALTO / ALTO / MÉDIO / BAIXO / IMPROVÁVEL		SIM / NÃO		SIM / NÃO
Lançamento disperso	BAIXO	Classe 4	NÃO	Bairros Carnaúba Preta e Santa Luzia	NÃO

#### 4.3.2. Alternativa Selecionada

Baseado nas premissas apresentadas em TÜV SÜD Bureau (2017-c), o **Fechamento** foi indicado como a **alternativa técnica mais viável** para a Recuperação da Área Degradada do Lixão de Reriutaba, a qual foi aprovada pela SEMA.

➤ *Fechamento*

**Consiste em:** *Fechamento, remoção dos Resíduos Perigosos e RSS, recuperação física e ambiental, mitigação dos impactos ambientais negativos e cobertura vegetal.*

A recuperação física e ambiental e mitigação dos impactos ambientais negativos consiste na paralisação de aporte de RSU, considerando-se a manutenção dos resíduos no próprio local, promovendo sua concentração e reconfirmação em geometrias que conferem estabilidade física e ambiental ao maciço.

**Prós**

- Contenção da fonte de contaminação;
- Eliminação da manipulação dos resíduos (triagem);
- Adequação de elementos drenantes (gases e percolados);
- Melhoria das condições de saúde pública e bem-estar social; e
- Permite implantação setorizada no lixão, no caso de grandes áreas impactadas.

**Contras**

- Manutenção da massa de RSU no local;
- Manutenção da fonte potencial de contaminação;
- Custos associados aos programas de monitoramento;
- Necessita disponibilidade de solo apropriado para encapsulamento dos resíduos;
- Restrições relacionadas ao uso futuro da área; e
- Custos associados às obras para estabilização e implantação dos sistemas de cobertura, drenagem e revegetação.

## 5. PRAD do Lixão de Reriutaba (sede)

Conforme conceituação apresentada para Recuperação Ambiental no item 3.2.2 e premissas apresentadas em TÜV SÜD Bureau (2017-c), considera-se aplicável a realização de Plano de Recuperação de Área Degradada (PRAD) com indicação de ação de caráter corretivo com propósito de recuperação definitiva e, portanto, passível de projeto executivo, os seguintes casos:

- Lixões ativos que se encontram consorciados no Consórcio de Sobral – CGIRS-RMS;
- Lixões já desativados, por terem perspectiva de encerramento ou já terem paralisado suas atividades.

Para os **demais lixões ativos** dos municípios da Bacia do Acaraú, cujos respectivos consórcios não possuem previsão de implantação dos aterros sanitários, é recomendada a elaboração de Planos de Transição para Recuperação das Áreas Degradadas (PTRAD), com ação de caráter corretivo com propósito de intervenção provisória.

Sendo assim, para o **Lixão de Reriutaba (sede)**, o presente Plano de Recuperação da Área Degradada (PRAD) inclui **projeto executivo**.

A **Tabela 5.1** apresenta o resumo deste enquadramento.

**Tabela 5.1** – Previsão de encerramento e enquadramento do PRODUTO 5C do Lixão de Reriutaba (sede).

Município	Lixão	Status	Encerramento	PRODUTO 5C
Reriutaba	Lixão de Reriutaba	Ativo	Concomitante à implantação do Aterro Sanitário de Sobral	PRAD com Projeto

Conforme citado anteriormente, o Lixão de Reriutaba possui área aproximada de 3,86 hectares, em propriedade da municipalidade, onde foi estimado o volume de resíduos aproximado de 78.746m<sup>3</sup>, segundo cubagem feita a partir de levantamento planialtimétrico da área realizado em abril/2017.

A alternativa técnica definida pela SEMA consistiu no *Fechamento, remoção dos resíduos perigosos e RSS, recuperação física e ambiental, mitigação dos impactos ambientais negativos e cobertura vegetal*. Além da remoção dos resíduos perigosos e RSS, propõe-se também a separação de materiais reaproveitáveis, como plásticos, metais e vidros para encaminhamento para reciclagem, de forma a reduzir o volume de resíduos.

Cabe aqui salientar que as intervenções aqui adotadas tomaram por base as limitações de custos e disponibilidade de materiais, equipamentos e mão de obra especializada que se impõe neste trabalho.



## 5.1. Medidas de Intervenção e Recuperação

A **Tabela 5.II** detalha as medidas de intervenção e recuperação no curto, médio e longo prazo.

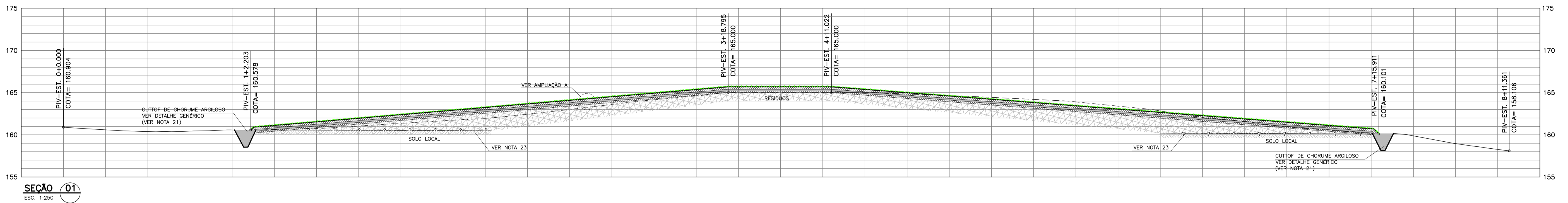
**Tabela 5.II.** Detalhamento das medidas de recuperação no curto, médio e longo prazos. (¹) GTB = galpão de triagem e beneficiamento.

CURTO PRAZO		MÉDIO PRAZO		LONGO PRAZO
AÇÕES EMERGENCIAIS	AÇÕES PRÉVIAS	AÇÕES TÍPICAS	AÇÕES DE REABILITAÇÃO	MONITORAMENTO / PROGRAMAS
Delimitação da área, cercamento e guarita	Articulação social com catadores/ Programa de capacitação	Projeto - <i>landforming</i> : escavação, compactação e reconformação geométrica	Recuperação vegetal	Inspeções visuais periódicas
	Instalações provisórias (GTB) <sup>1</sup> : Instalação do canteiro de obras	Execução do revestimento de fundo e cobertura	Remediação	1º Manutenção: Recuperação vegetal
	Triagem de Resíduos (Recicláveis, RSS e RP)	Execução de canaletas de drenagem superficial	<i>As built</i>	2º Manutenção: Recuperação vegetal
	Destinação de Resíduos (RSS e RP)	Execução de drenos verticais de gás		Avaliação do Programa de capacitação de catadores
	Avaliação Ambiental Detalhada	Execução de drenos e lagoas de chorume		Monitoramento ambiental da água superficial
	Atualização do levantamento topográfico	Instalações provisórias (GTB): Desmobilização do canteiro de obras		

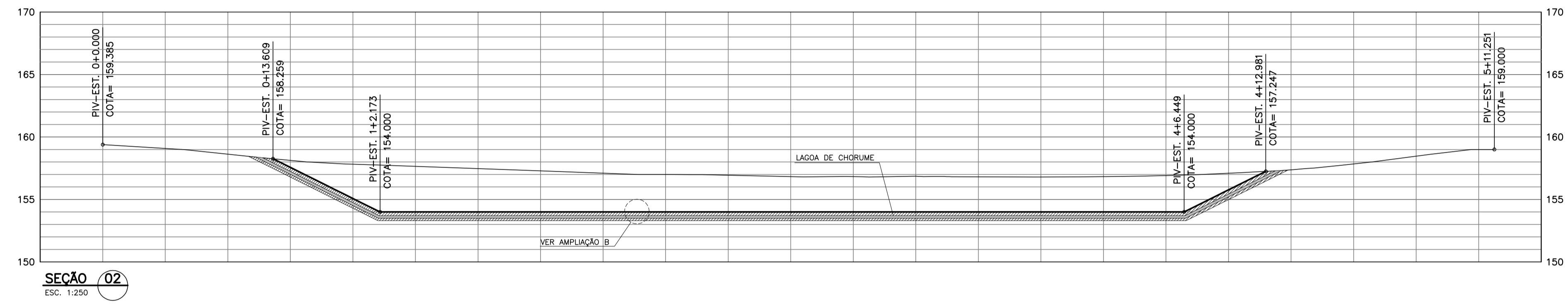
## 5.2. Projeto Geotécnico

O projeto geotécnico procurou detalhar intervenções que possam ser executadas por prefeituras com limitações de recursos materiais, de equipamento e mão de obra, buscando soluções simples e de fácil emprego, evitando-se a utilização de materiais, operações e equipamentos especializados.

A **Figura 5.1** apresenta o projeto geotécnico, cujo memorial descritivo é apresentado na sequência.



SEÇÃO 01  
ESC. 1:250



SEÇÃO 02  
ESC. 1:250

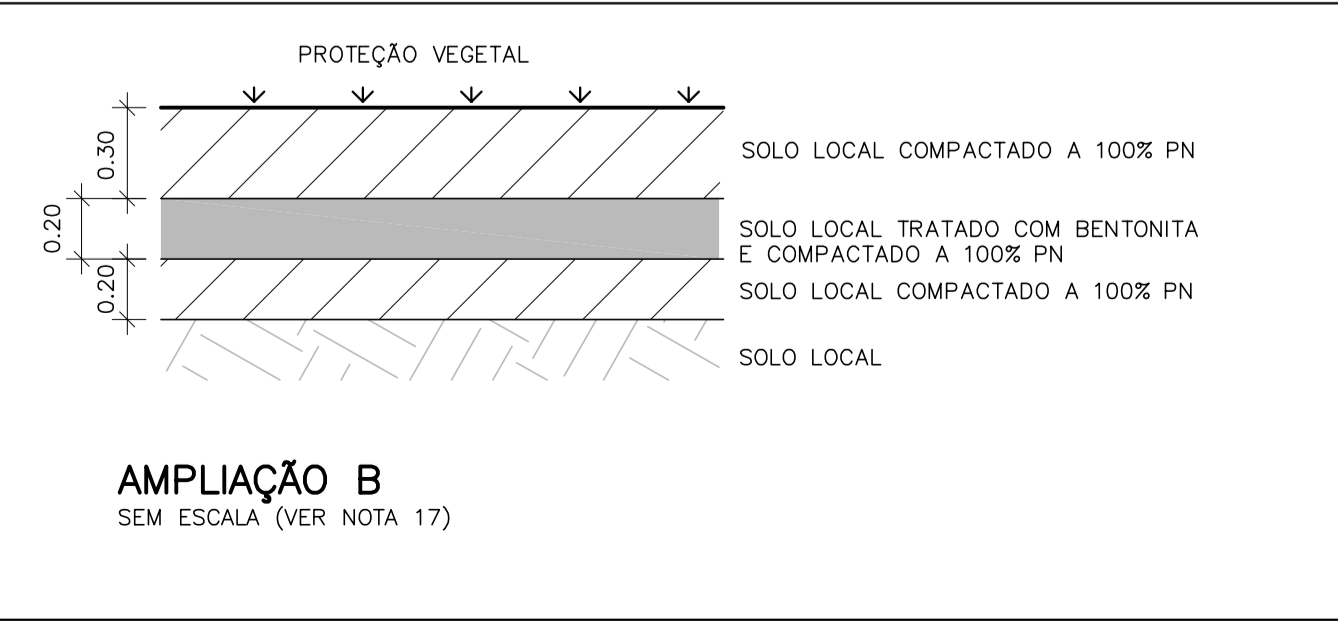
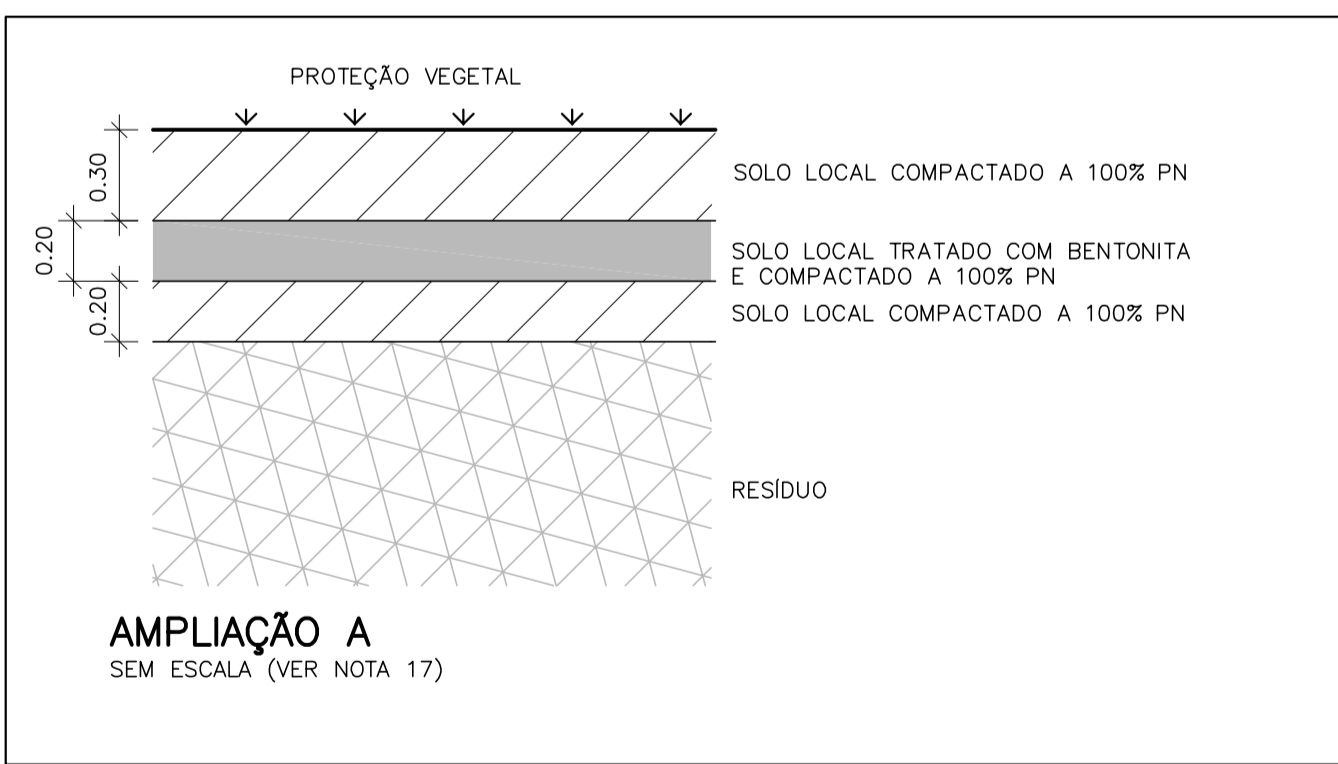
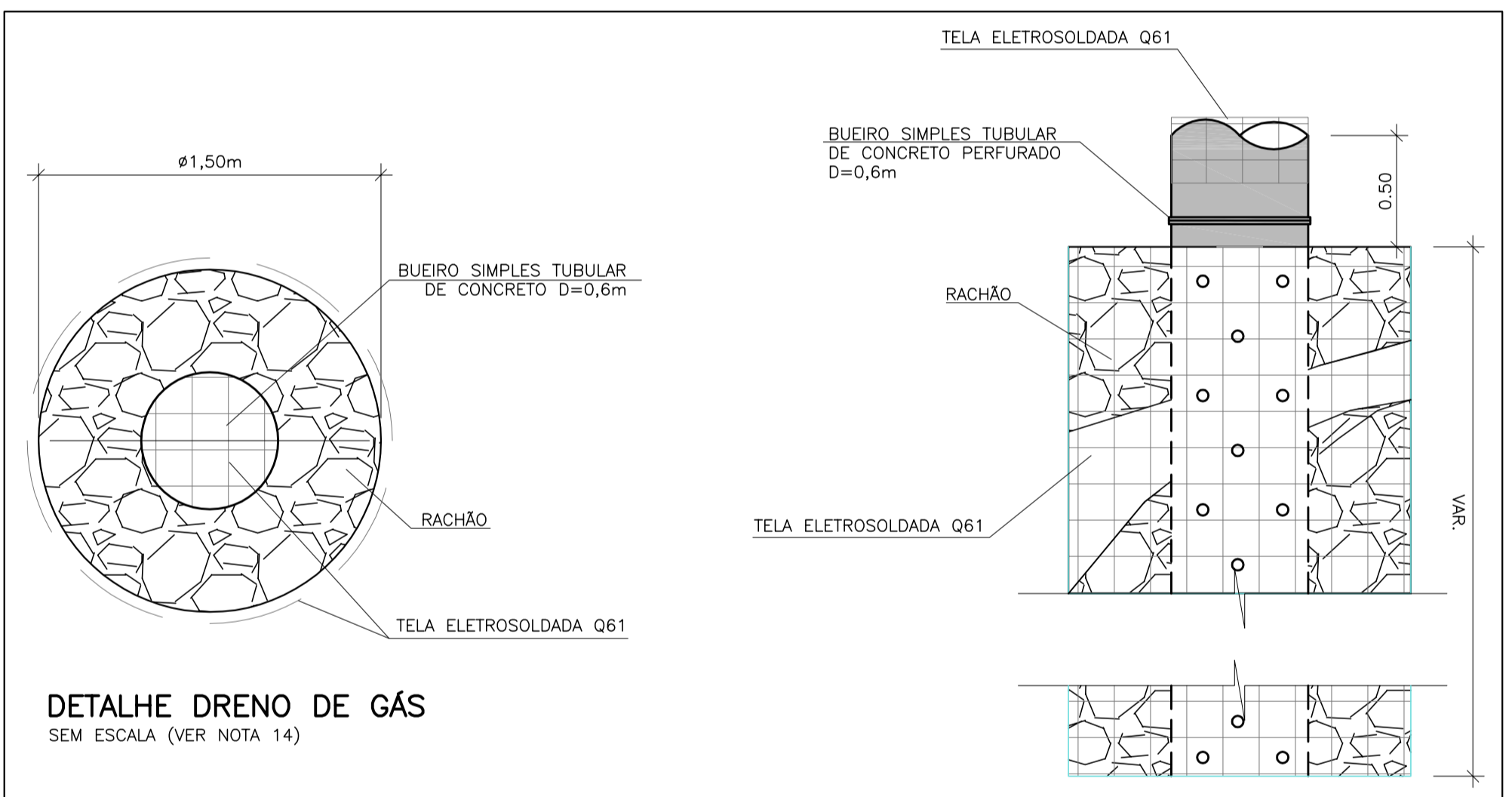
QUANTIDADES	
ATERRO DE SOLO LOCAL A 100%PN	17235,05m³
SOLO TRATADO COM BENTONITA A 5% DE PESO (VER NOTA 19)	418568,90m³
ESCAVAÇÃO DE SOLO LOCAL	7544,77m³

**NOTAS:**

- 1 - MEDIDAS E NÍVEIS EM METRO, SALVO ONDE INDICADO
- 2 - ATUALIZAR LEVANTAMENTO TOPOGRÁFICO ANTES DE INICIAR A OBRA
- 3 - VERIFICAR MEDIDAS E NÍVEIS NA OBRA. CASO SEJAM CONSTATADAS DISCREPÂNCIAS EM CAMPO, AVISAR A FISCALIZAÇÃO DA OBRA IMEDIATAMENTE E REVISAR O PROJETO.
- 4 - FICA A CARGO DA EXECUTORA O CADASTRO DE TODAS AS EVENTUAIS INTERFERÊNCIAS PRESENTES NA OBRA.
- 5 - OS ATERROS DE SOLO DEVERÃO SER COMPACTADOS EM CAMADAS DE ESPESURA MÁXIMA DE 20CM (ANTES DA COMPACTAÇÃO), DEVENDO Atingir O GRAU DE COMPACTAÇÃO MÍNIMO DE 100% EM RELAÇÃO AO PROCTOR NORMAL. O CONTROLE E A LIBERAÇÃO DAS CAMADAS COMPACTADAS DEVERÃO SER EFETUADOS POR EMPRESA ESPECIALIZADA, CUJO RELATÓRIO DEVERÁ SER ENVIADO À FISCALIZAÇÃO DA OBRA.
- 6 - OS SOLOS UTILIZADOS COMO MATERIAL DE ATERRAMENTO DEVERÃO ESTAR ISENTOS DE MATÉRIA ORGÂNICA E OUTRAS IMPUREZAS, E DEVERÃO APRESENTAR EXPANSIVIDADE INFERIOR A 2% (ENSAIO GBR).
- 7 - SEMPRE QUE HOUVER NECESSIDADE DE REMOÇÃO DE COBERTURA VEGETAL: VERIFICAR EXISTÊNCIA DE ESPÉCIES VEGETAIS ENDEMICAS OU AMEAÇADAS (PRESERVAÇÃO EM VIVEIRO); REALIZAR APROVEITAMENTO DE BIOMASSA E ARMAZENAMENTO DA CAMADA FÉRTIL DE SOLO, CONFORME INDICADO NO PROJETO DE RECUPERAÇÃO VEGETAL.
- 8 - OS EQUIPAMENTOS DESTINADOS À EXECUÇÃO DA COMPACTAÇÃO DE ATERROS EM SOLO E DOS RESÍDUOS SERÃO CONSTITUÍDOS POR IRRIGADEIRAS, DOTADAS DE BARRA ESPARGIDORA PARA ASSEGURAR DISTRIBUIÇÃO UNIFORME DA ÁGUA E POR UNIDADES DE COMPACTAÇÃO, COMPOSTAS POR ROLÃO COMPACTADOR E TRATOR DE ESTEIRAS.
- 9 - PODERÃO SER UTILIZADOS OS VÁRIOS TIPOS EXISTENTES NO MERCADO COMO ESTÁTICOS OU VIBRATÓRIOS, DE RODAS METÁLICAS OU PNEUS, DE RODAS LISAS OU CORRUGADAS, DE PÉS DE CARNEIRO OU DE GRADE, CAPAZES DE PRODUIR, NO ATERRAMENTO COMPACTADO, A DENSIDADE ESPECIFICADA.
- 10 - A COMPACTAÇÃO DOS RESÍDUOS PODERÁ SER FEITA COM O EMPREGO DE TRATOR DE ESTEIRAS.
- 11 - DURANTE TODA A FASE DE CONSTRUÇÃO, OS ATERROS DEVERÃO SER PROTEGIDOS CONTRA A AÇÃO EROSIVA DAS ÁGUAS E MANTIDOS EM CONDIÇÕES QUE ASSEGUREM UMA DRENAGEM EFICIENTE, ATRAVÉS DE UM SISTEMA DE DRENAGEM PROVISÓRIA.
- 12 - OS TALUDES DEVERÃO RECEBER TRATAMENTO COM CAMADA FÉRTIL DE SOLO E PLANTIO/SEMEADURA DE VEGETAÇÃO CONFORME INDICADO NO PROJETO DE RECUPERAÇÃO VEGETAL.
- 13 - OS RESÍDUOS DE ORIGEM HOSPITALAR ENCONTRADOS NO LOCAL DEVERÃO SER COMPLETAMENTE REMOVIDOS E ENCAMINHADOS PARA LOCALS CREDENCIADOS/LICENCIADOS. OS MATERIAIS RECICLÁVEIS (VIDRO, METAL, PLÁSTICO, ETC.) DEVERÃO SER SEPARADOS E ENCAMINHADOS PARA RECICLAGEM.
- 14 - A LOCAÇÃO DOS DRENOS DE GÁS PODERÁ SER ALTERADA EM CAMPO, DEVENDO-SE LOCALIZAR OS DRENOS EM LOCAIS COM MAIORES ESPESURAS DE LIXO.
- 15 - OS DISPOSITIVOS DE DRENAGEM DEVERÃO SEGUIR OS SEGUINTES PROJETOS PADRÕES DO DER-SP:
  - PARA VALETAS DE PROTEÇÃO, VER PP-DE-H07/004
  - PARA CANAIS RETANGULARES, VER PP-DE-H07/014
- 16 - DEVERÃO SER FEITAS INSPEÇÕES VISUAIS PERIÓDICAS A FIM DE SE VERIFICAR A INTEGRIDADE E O DESEMPENHO DAS INTERVENÇÕES EXECUTADAS.
- 17 - A PROPORÇÃO ADEQUADA DE BENTONITA PARA A EXECUÇÃO DA CAMADA IMPERMEABILIZANTE DE SOLO-BENTONITA VARIA ENTRE 4 E 10%, OBTENDO-SE ASSIM VALORES DE CONDUTIVIDADE HIDRÁULICA ENTRE 10<sup>-7</sup> A 10<sup>-9</sup> CM/S. A PROPORÇÃO ÓTIMA E O TEOR DE UMIDADE PARA CADA CASO DEVEM SER OBTIDOS COM ENSAIOS DE PERMEABILIDADE CONDUZIDOS EM LABORATÓRIO, AVALIANDO-SE MISTURAS DE SOLO COM DIVERSAS PROPORÇÕES DE BENTONITA.
- 18 - A MISTURA DA BENTONITA DEVERÁ SER REALIZADA EM CAMPO, POR MEIO DE GRADES E/OU LÂMINAS DE MOTONIVELADORA. ANTES DO INÍCIO DA MISTURA, O SOLO LOCAL DEVERÁ SER DESTORRADO E LIMPO. DEPOIS DA MISTURA, A CORREÇÃO DA UMIDADE DEVERÁ SER REALIZADA ATÉ A UMIDADE ÓTIMA OBTIDA EM LABORATÓRIO E A COMPACTAÇÃO DEVERÁ SER REALIZADA A 100%PN.
- 19 - A LAGOA DE CHORUME DEVERÁ SER PERIÓDICAMENTE VISTORIADA PARA ACOMPANHAMENTO DA EVAPORAÇÃO NATURAL DO LIXIVADO NO PERÍODO DE SECA. O VOLUME REMANESCENTE DEVERÁ SER ESGOTADO ATRAVÉS DE CANHÕES LIMPAS ANTES MESMO QUE ATINGA A LAGOA DE ALERTA. O CHORUME BOMBEADO DEVERÁ SER ENCAMINHADO, PREFERENCIALMENTE, PARA TRATAMENTO NA COMPANHIA DE SANEAMENTO REGIONAL OU, EM ÚLTIMO CASO, RECICLADO NA PILHA DE RESÍDUOS, REINJETANDO-O ATRAVÉS DO SISTEMA DE REINJEÇÃO E SEUS CONECTORES. CASO SEJA CONSTATADO CHORUME NA LAGOA DE ALERTA, ESGOTAR A LAGOA DE CHORUME IMEDIATAMENTE.
- 20 - APÓS CONCLUÍDAS AS OBRAS DE MELHORIA, O LIXO DEVERÁ SER MONITORADO ATRAVÉS DE INSPEÇÕES PERIÓDICAS VISUAIS, A FIM DE VERIFICAR A INTEGRIDADE DO CERCAMENTO, DISPOSITIVOS DE DRENAGEM SUPERFICIAL, DE CHORUME E DE GÁS, COBERTURA VEGETAL, COBERTURA DE SOLO COMPACTADO E NÍVEIS DE CHORUME NA LAGOA. QUALQUER NÃO CONFORMIDADE OBSERVADA DEVERÁ SER PROMPTAMENTE ALERTADA AO PODER PÚBLICO PARA TOMADA IMEDIATA DE MEDIDAS CORRETIVAS. AS INSPEÇÕES DEVERÃO SER MAIS FREQUENTES DURANTE O PERÍODO CHUVOSO, ATENTANDO-SE PARA OS NÍVEIS DE CHORUME NA LAGOA E PARA A NECESSIDADE DE OPERAÇÕES DE ESGOTAMENTO DA MESMA.
- 21 - A VALA PARA EXECUÇÃO DO "CUTOFF" DE CHORUME DEVERÁ SER ESCAVADA ATÉ A ROCHA. ESTIMA-SE QUE A PROFUNDIDADE A SER ESCAVADA SEJA INFERIOR A 2,0m, CONTADOS A PARTIR DO TERRENO NATURAL. ANTES DO INÍCIO DA IMPLANTAÇÃO, CONFIRMAR CONDIÇÕES DE FATURAMENTO DA ROCHA DE FUNDAÇÃO, POR ROTATIVAS E/OU MAPEAMENTO.
- 22 - DEMOLIR EDIFICAÇÕES EXISTENTES NA ÁREA DA LAGOA.
- 23 - PREVIAMENTE AO FECHAMENTO DO LIXÃO DEVERÃO SER EXECUTADAS SONDAGENS GEOTÉCNICAS EM QUANTIDADE E COMPRIMENTO SUFICIENTES PARA PERMITIR A CARACTERIZAÇÃO ADEQUADA DA ESPESURA DA CAMADA DE RESÍDUOS E A POSIÇÃO DO TERRENO NATURAL SOB ESTA CAMADA.

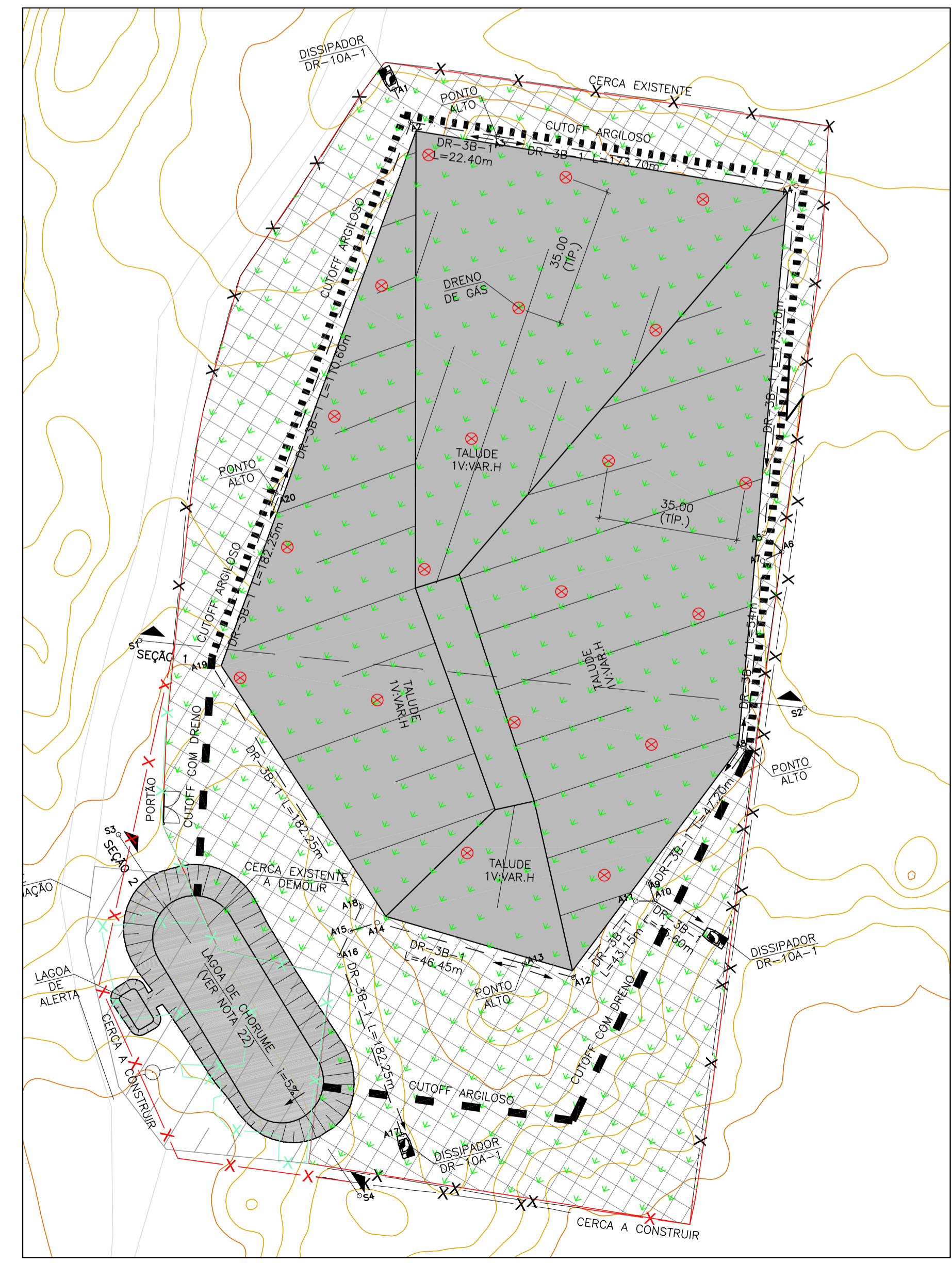
PTO	COORDENADAS	
	NORTE	ESTE
S1	9541251.718	323440.117
S2	9541193.756	323601.377
S3	9541204.756	323422.812
S4	9541100.047	323460.398

PTO	COORDENADAS	
	NORTE	ESTE
A1	9541373.034	323537.567
A2	9541363.830	323539.692
A3	9541354.946	323560.269
A4	9541324.149	323631.600
A5	9541239.682	323602.167
A6	9541233.980	323605.397
A7	9541232.892	323600.048
A8	9541186.970	323584.170
A9	9541159.879	323551.699
A10	9541154.992	323552.148
A11	9541156.172	323547.426
A12	9541141.050	323527.179
A13	9541147.415	323515.838
A14	9541166.824	323481.756
A15	9541166.402	323474.544
A16	9541161.015	323470.265
A17	9541112.570	323474.755
A18	9541171.788	323478.824
A19	9541241.014	323456.576
A20	9541279.957	323483.113



**LEGENDA**

- REMANEJAMENTO DE LIXO E COBERTURA VEGETAL
- REVESTIMENTO COM SOLO COMPACTADO.
- COBERTURA VEGETAL
- ÁREA DE DESAPROPRIAÇÃO
- CANALETA DR-3B-1
- CANALETA DR-3B-4
- LEIRA DE SOLO
- TUBO DRENO CORRUGADO CORRUGADO PEAD DN170mm - NÃO PERFORADO
- CUTOFF DE CHORUME ARGILOSO L=400
- CUTOFF DE CHORUME COM DRENO L=230
- DISSIPADOR DR-10A-1
- DRENOS DE GÁS (VER NOTA 15)
- CERCA DE ARAME FARPADO COM MOURÃO DE CONCRETO SEÇÃO QUADRADA (A CONSTRUIR)
- CERCA EXISTENTE
- CERCA EXISTENTE A DEMOLIR
- PORTÃO



VISTA SUPERIOR  
ESC. 1:1000

**REALIZAÇÃO**



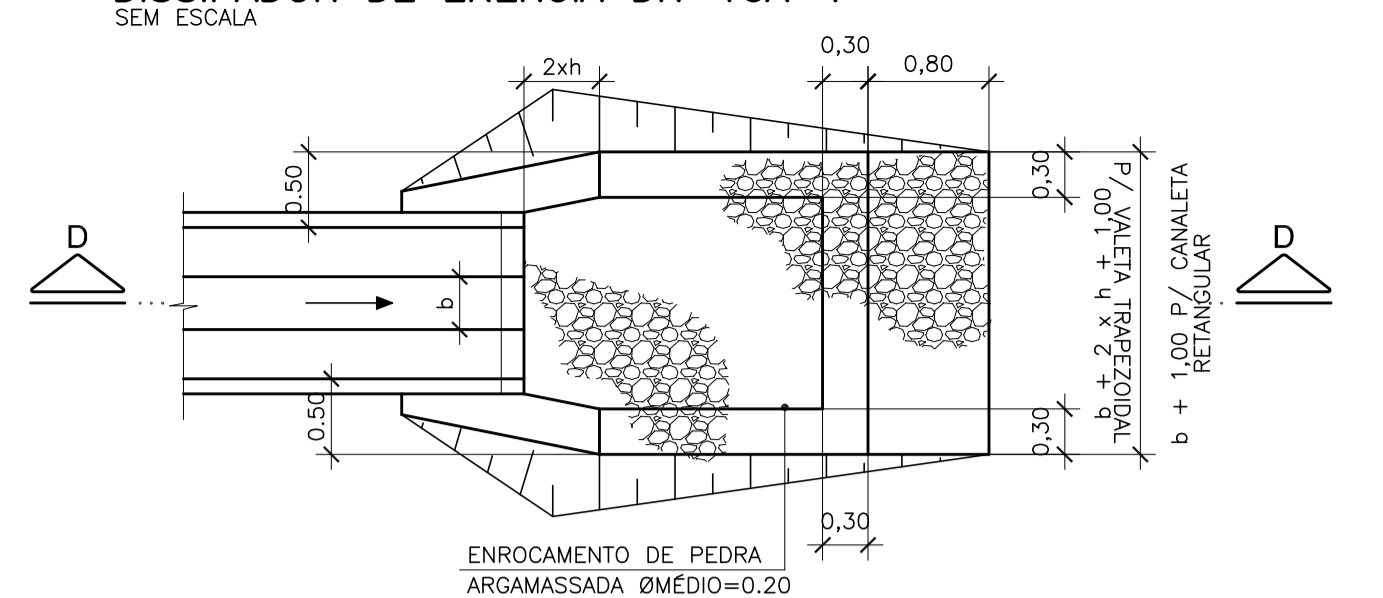
**OBJETO:**  
Atividade 3 - Produto 5C

**PROJETO:**  
Plano de Recuperação das Áreas Degradadas (PRAD) de 81 Lixões a Céu Aberto nos Municípios das Bacias Hidrográficas do Acaraú, Metropolitana e Salgado, no Estado do Ceará.

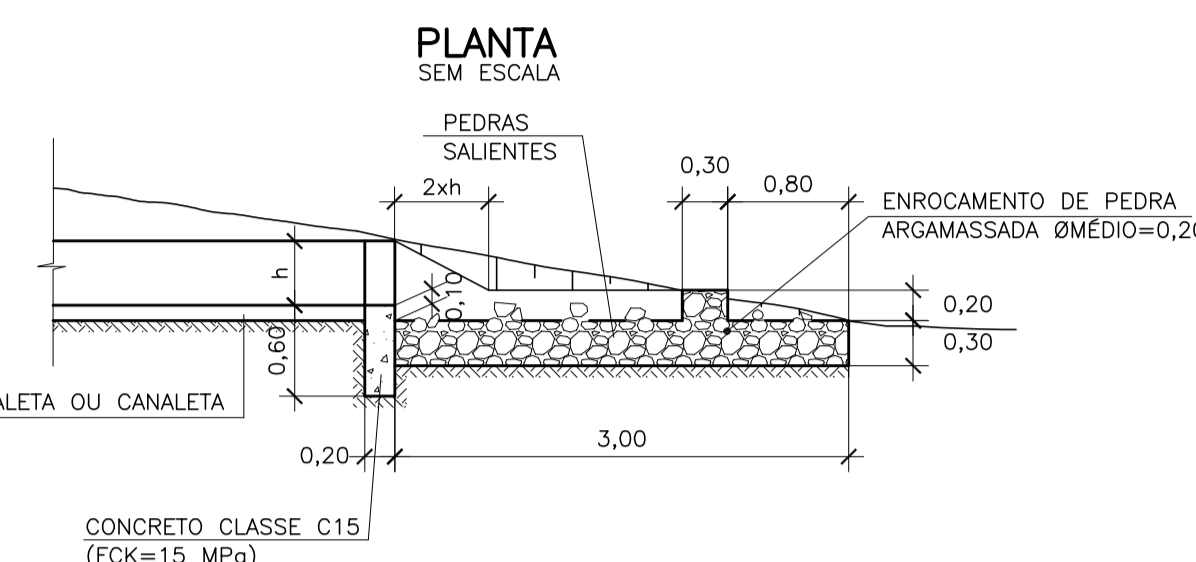
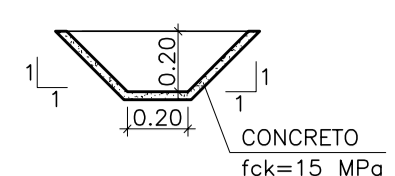
**TÍTULO:**  
Projeto Geotécnico do Fechamento do Lixão de Reritaba Implantação

DATA	27/07/2018	ESCALA	INDICADA	FIGURA	5.1 (I/II)
------	------------	--------	----------	--------	------------

**DISSIPADOR DE ENERGIA DR-10A-1**  
SEM ESCALA

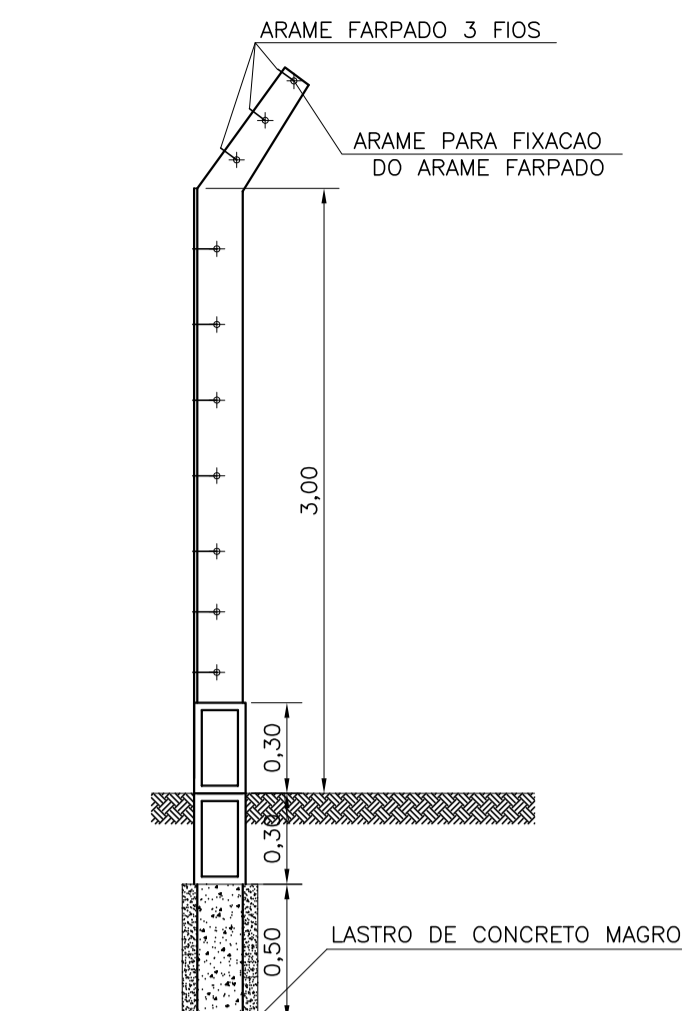


**CANALETA DR-3B-1**  
SEM ESCALA  
(VER NOTA 4)

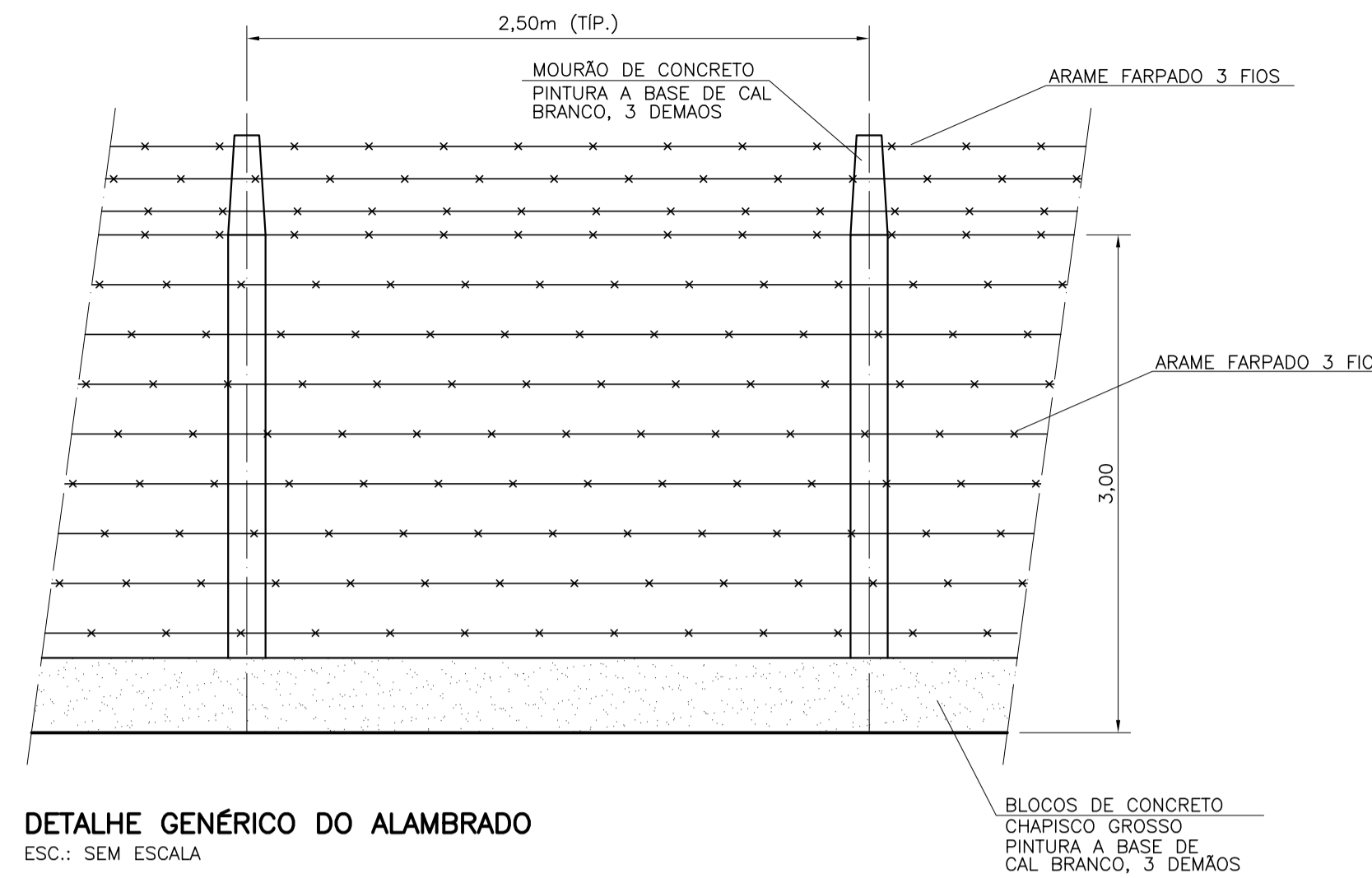


**CORTE DD SEM ESCALA**

CONCRETO CLASSE C15 (fck=15 MPa)

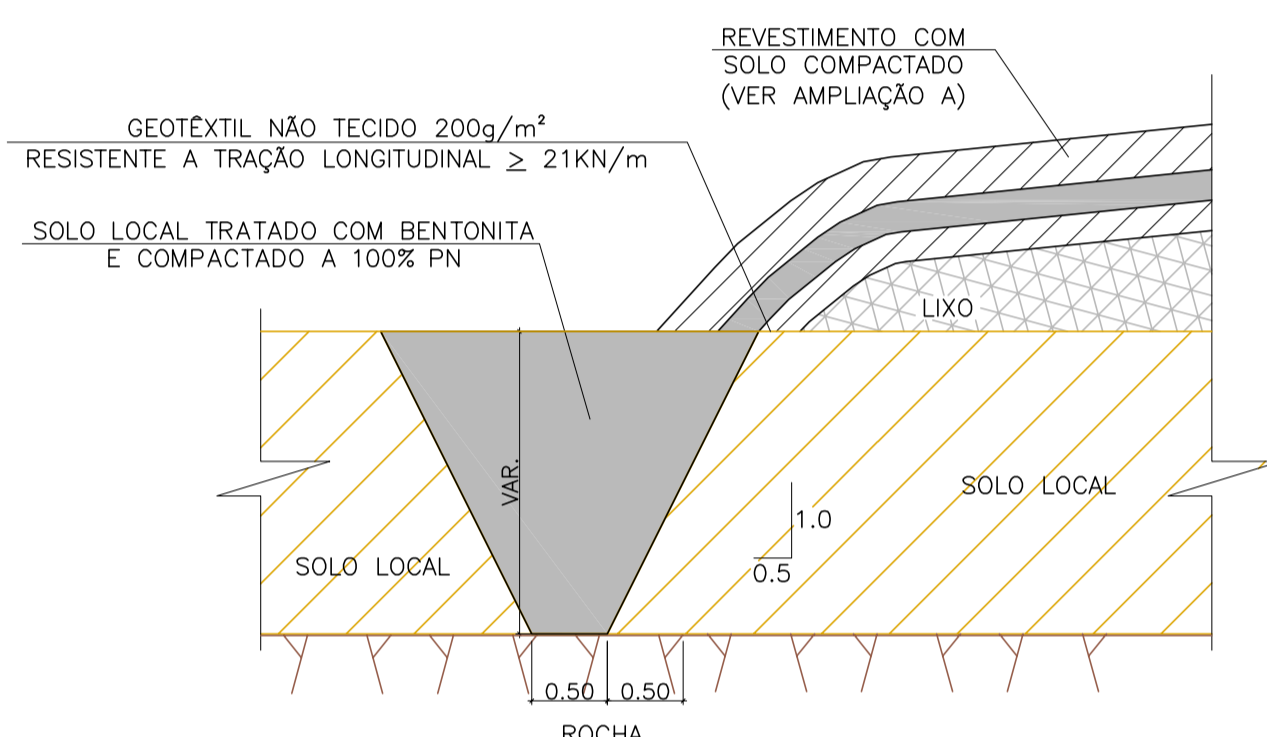
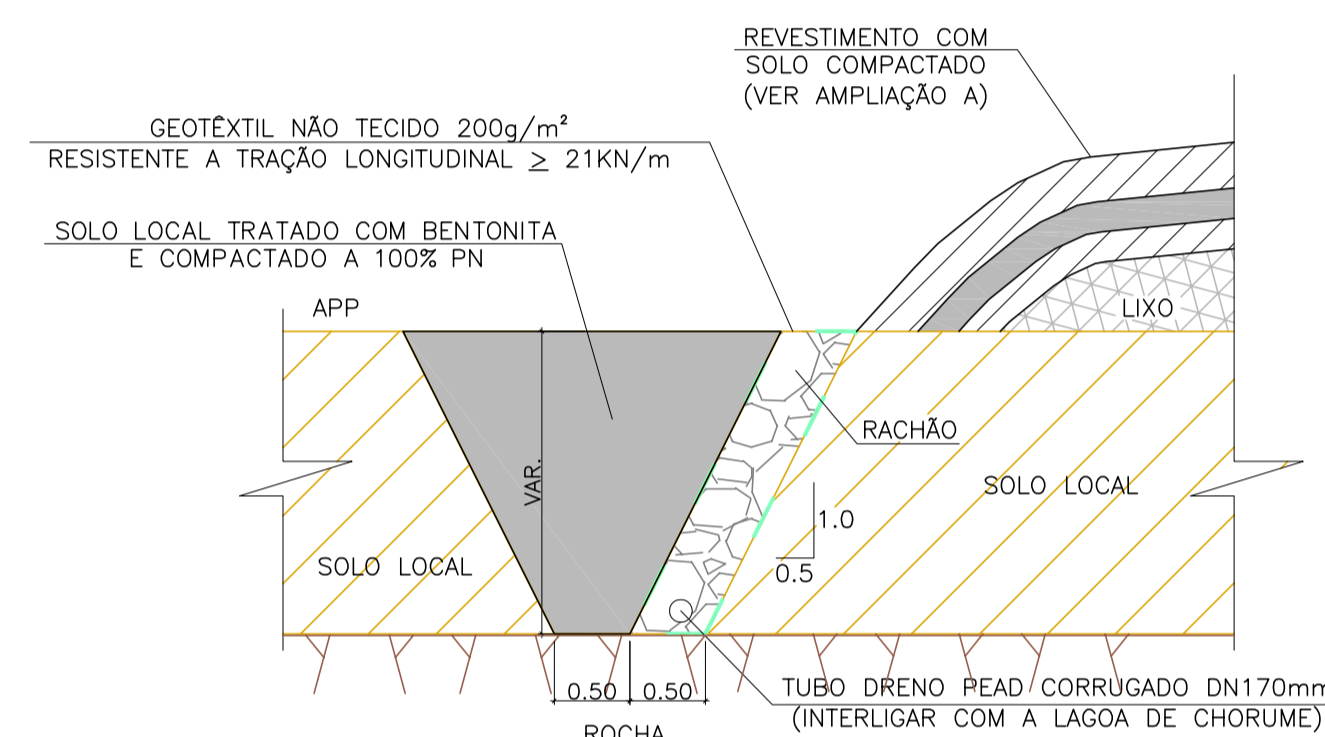


**DETALHE GENÉRICO DO ALAMBRADO**  
ESC.: SEM ESCALA

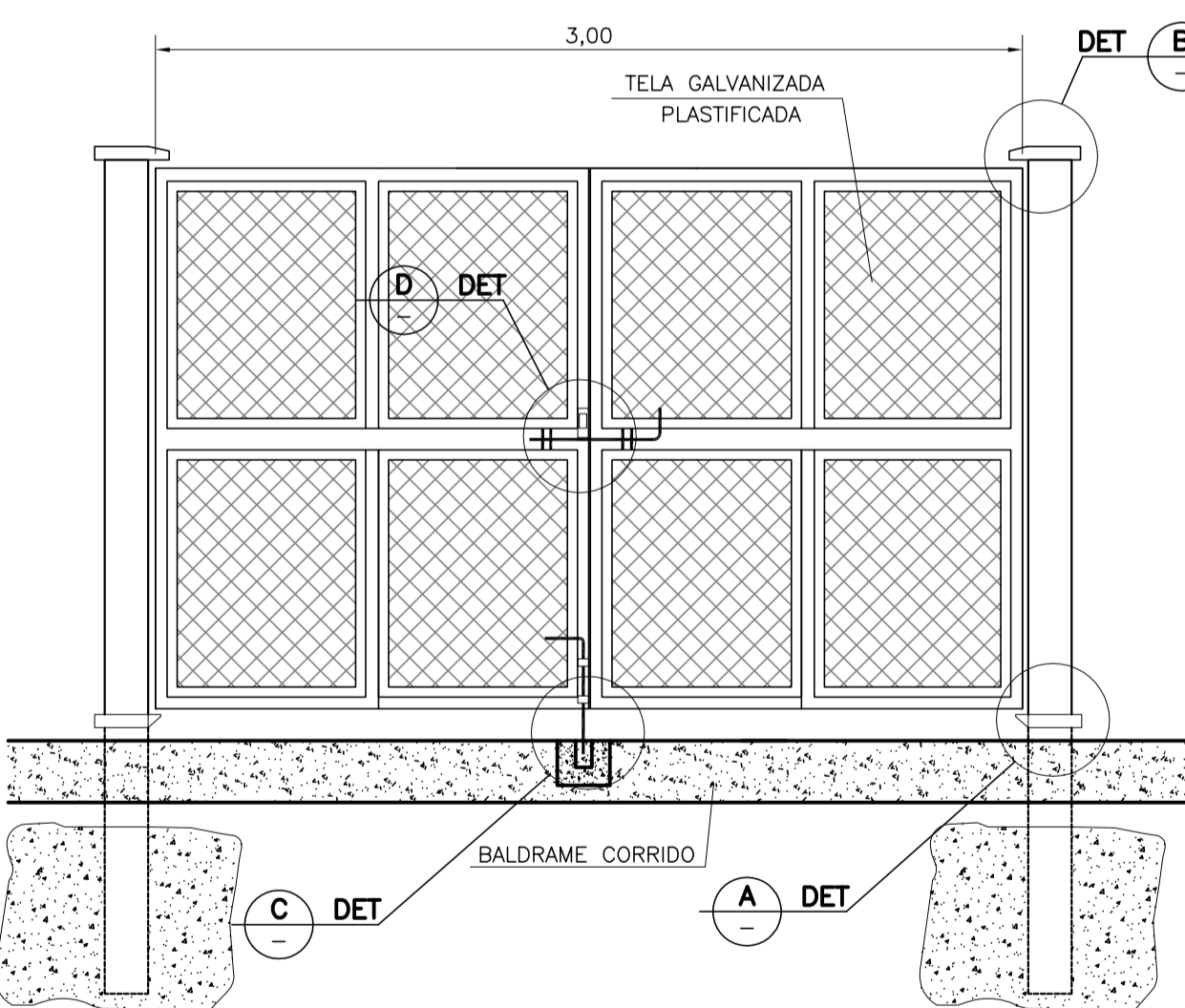


**NOTAS:**

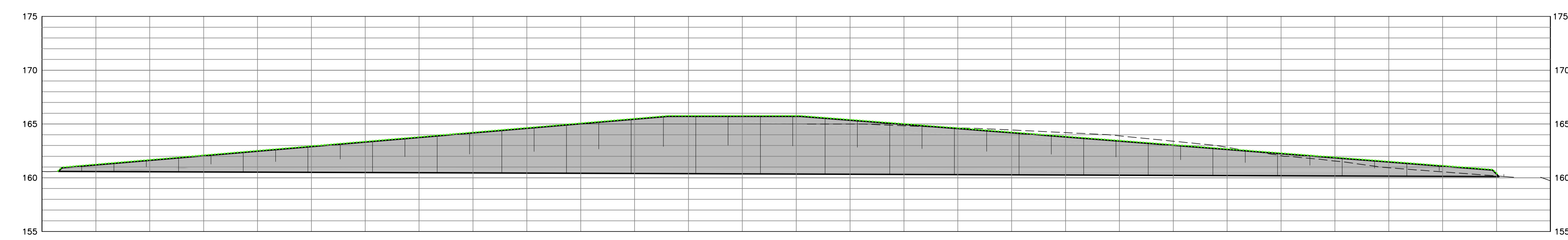
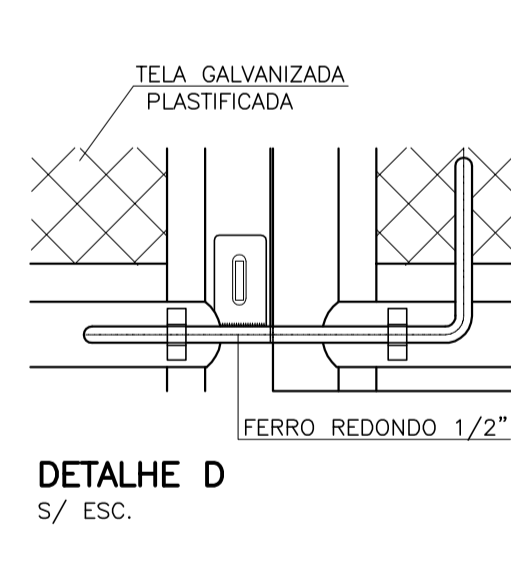
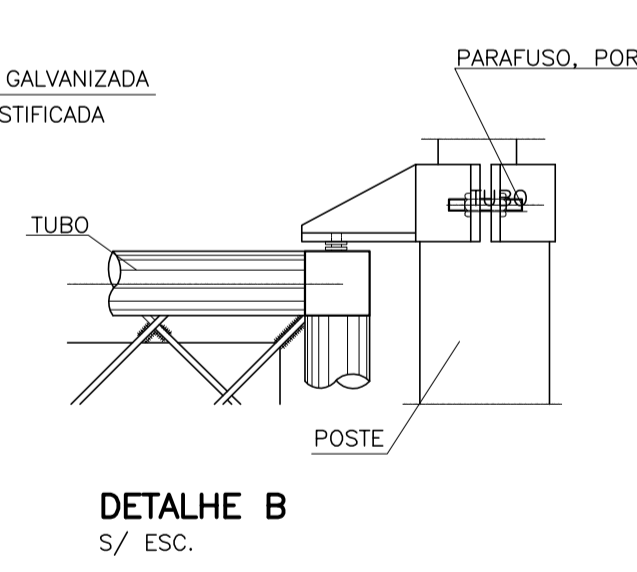
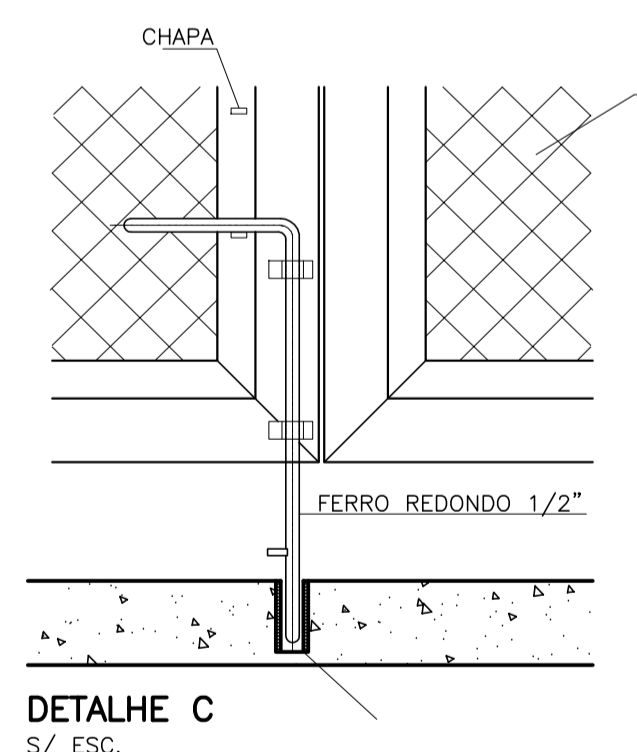
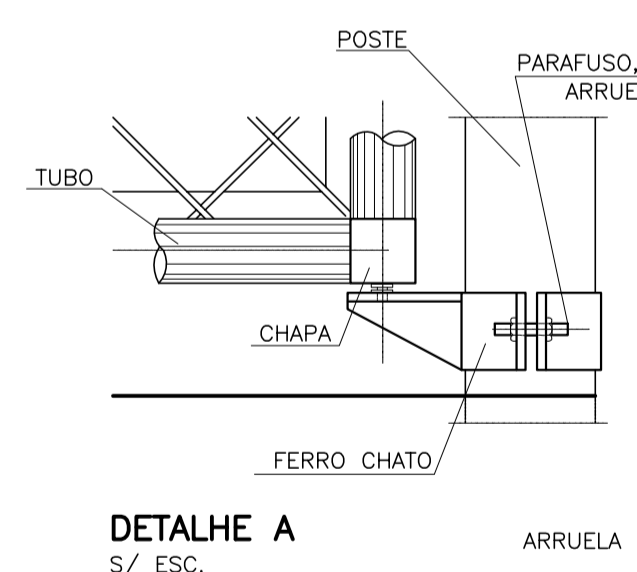
- MEDIDAS E NÍVEIS EM METRO, SALVO ONDE INDICADO
- ATUALIZAR LEVANTAMENTO TOPOGRÁFICO ANTES DE INICIAR A OBRA
- VERIFICAR MEDIDAS E NÍVEIS NA OBRA. CASO SEJAM CONSTATADAS DISCREPÂNCIAS EM CAMPO, AVISAR A FISCALIZAÇÃO DA OBRA IMEDIATAMENTE E REVISAR O PROJETO.
- FICA A CARGO DA EXECUTORA O CADASTRO DE TODAS AS EVENTUAIS INTERFERÊNCIAS PRESENTES NA OBRA.
- OS ATERROS DE SOLO DEVERÃO SER COMPACTADOS EM CAMADAS DE ESPESURA MÁXIMA DE 20CM (ANTES DA COMPACTAÇÃO), DEVENDO Atingir O GRAU DE COMPACTAÇÃO MÍNIMO DE 100% EM RELAÇÃO AO PROCTOR NORMAL. O CONTROLE E A LIBERAÇÃO DAS CAMADAS COMPACTADAS DEVERÃO SER EFETUADOS POR EMPRESA ESPECIALIZADA, CUJO RELATÓRIO DEVERÁ SER ENVIADO À FISCALIZAÇÃO DA OBRA.
- OS SOLOS UTILIZADOS COMO MATERIAL DE ATERRAMENTO DEVERÃO ESTAR ISENTOS DE MATÉRIA ORGÂNICA E OUTRAS IMPUREZAS, E DEVERÃO APRESENTAR EXPANSIVIDADE INFERIOR A 2% (ENSAIO GBR).
- SEMPRE QUE HOUVER NECESSIDADE DE REMOÇÃO DE COBERTURA VEGETAL: VERIFICAR EXISTÊNCIA DE ESPÉCIES VEGETAIS ENDÊMICAS OU AMEAÇADAS (PRESERVAÇÃO EM VIVEIRO); REALIZAR APROVEITAMENTO DE BIOMASSA E ARMAZENAMENTO DA CAMADA FÉRTIL DE SOLO, CONFORME INDICADO NO PROJETO DE RECUPERAÇÃO VEGETAL.
- OS EQUIPAMENTOS DESTINADOS À EXECUÇÃO DA COMPACTAÇÃO DE ATERROS EM SOLO E DOS RESÍDUOS SERÃO CONSTITUÍDOS POR IRRIGADORAS, DOTADAS DE BARRA ESPARGIDORA PARA ASSEGURAR DISTRIBUIÇÃO UNIFORME DA ÁGUA E POR UNIDADES DE COMPACTAÇÃO, COMPOSTAS POR ROLÔ COMPACTADOR E TRATOR DE ESTEIRAS.
- PODERÃO SER UTILIZADOS OS VÁRIOS TIPOS EXISTENTES NO MERCADO COMO ESTATÍCOS OU VIBRATÓRIOS, DE RODAS METÁLICAS OU PNEUS, DE RODAS LISAS OU CORRUGADAS, DE PÉS DE CARNEIRO OU DE GRADE, CAPAZES DE PRODUIR, NO ATERRAMENTO COMPACTADO, A DENSIDADE ESPECIFICADA.
- A COMPACTAÇÃO DOS RESÍDUOS PODERÁ SER FEITA COM O EMPREGO DE TRATOR DE ESTEIRAS.
- DURANTE TODA A FASE DE CONSTRUÇÃO, OS ATERROS DEVERÃO SER PROTEGIDOS CONTRA A AÇÃO EROSIVA DAS ÁGUAS E MANTIDOS EM CONDIÇÕES QUE ASSEGUREM UMA DRENAGEM EFICIENTE, ATRAVÉS DE UM SISTEMA DE DRENAGEM PROVISÓRIA.
- OS TALUDES DEVERÃO RECEBER TRATAMENTO COM CAMADA FÉRTIL DE SOLO E PLANTIO/SEMEADURA DE VEGETAÇÃO CONFORME INDICADO NO PROJETO DE RECUPERAÇÃO VEGETAL.
- OS RESÍDUOS DE ORIGEM HOSPITALAR ENCONTRADOS NO LOCAL DEVERÃO SER COMPLETAMENTE REMOVIDOS E ENCAMINHADOS PARA INCINERAÇÃO EM LOCAIS CREDENCIADOS/LICENCIADOS. OS MATERIAIS RECICLÁVEIS (VIDRO, METAL, PLÁSTICO, ETC.) DEVERÃO SER SEPARADOS E ENCAMINHADOS PARA RECICLAGEM.
- A LOCAÇÃO DOS DRENOS DE GÁS PODERÁ SER ALTERADA EM CAMPO, DEVENDO-SE LOCALIZAR OS LOCAIS COM MAIORES ESPESURAS DE LIXO.
- OS DISPOSITIVOS DE DRENAGEM DEVERÃO SEGUIR OS SEGUINTE PROJETOS PADRÕES DO DER-SP:
  - PARA VALETAS DE PROTEÇÃO, VER PP-DE-H07/004
  - PARA CANAIS RETANGULARES, VER PP-DE-H07/014
- DEVERÃO SER FEITAS INSPEÇÕES VISUAIS PERIÓDICAS A FIM DE SE VERIFICAR A INTEGRIDADE E O DESEMPENHO DAS INTERVENÇÕES EXECUTADAS.
- A PROPORÇÃO ADEQUADA DE BENTONITA PARA A EXECUÇÃO DA CAMADA IMPERMEABILIZANTE DE SOLO-BENTONITA VARIA ENTRE 4 E 10%, OBTENDO-SE ASSIM VALORES DE CONDUTIVIDADE HIDRÁULICA ENTRE 10<sup>-7</sup> A 10<sup>-9</sup> CM/S. A PROPORÇÃO ÓTIMA E O TEOR DE UMIDADE PARA CADA CASO DEVEM SER OBTIDOS COM ENSAIOS DE PERMEABILIDADE CONDUZIDOS EM LABORATÓRIO, AVALIANDO-SE MISTURAS DE SOLO COM DIVERSAS PROPORÇÕES DE BENTONITA.
- A MISTURA DA BENTONITA DEVERÁ SER REALIZADA EM CAMPO, POR MEIO DE GRDES E/OU LÂMINAS DE MOTONVELADORA. ANTES DO INÍCIO DA MISTURA, O SOLO LOCAL DEVERÁ SER DESTORRADO E LIMPO. DEPOIS DA MISTURA, A CORREÇÃO DA UMIDADE DEVERÁ SER REALIZADA ATÉ A UMIDADE ÓTIMA OBTIDA EM LABORATÓRIO E A COMPACTAÇÃO DEVERÁ SER REALIZADA A 100%PN.
- A LAGOA DE CHORUME DEVERÁ SER PERIÓDICAMENTE VISTORIADA PARA ACOMPANHAMENTO DA EVAPORAÇÃO NATURAL DO LIXIVADO NO PERÍODO DE SECA. O VOLUME REMANESCENTE DEVERÁ SER ESGOTADO ATRAVÉS DE CAMINHÕES LIMPA FOSSA ANTES MESMO QUE ATINJA A LAGOA DE ALERTA. O CHORUME BOMBEADO DEVERÁ SER ENCAMINHADO, PREFERENCIALMENTE, PARA TRATAMENTO NA COMPANHIA DE SAANEAMENTO REGIONAL OU, EM ÚLTIMO CASO, RECICLADO NA PILHA DE RESÍDUOS, REINJETANDO-O ATRAVÉS DO SISTEMA DE REINJEÇÃO E SEUS CONECTORES. CASO SEJA CONSTATADO CHORUME NA LAGOA DE ALERTA, ESGOTAR A LAGOA DE CHORUME IMEDIATAMENTE.
- APÓS CONCLUÍDAS AS OBRAS DE MELHORIA, O LIXÃO DEVERÁ SER MONITORADO ATRAVÉS DE INSPEÇÕES PERIÓDICAS VISUAIS, A FIM DE VERIFICAR A INTEGRIDADE DO CERCAMENTO, DISPOSITIVOS DE DRENAGEM SUPERFICIAL DE CHORUME E DE GÁS, COBERTURA VEGETAL, COBERTURA DE SOLO COMPACTADO E NÍVEIS DE CHORUME NA LAGOA. QUALQUER NÃO CONFORMIDADE OBSERVADA DEVERÁ SER PRONTAMENTE ALERTADA AO PODER PÚBLICO PARA TOMADA IMEDIATA DE MEDIDAS CORRETIVAS. AS INSPEÇÕES DEVERÃO SER MAIS FREQUENTES DURANTE O PERÍODO CHUVOSO, ATENTANDO-SE PARA OS NÍVEIS DE CHORUME NA LAGOA E PARA A NECESSIDADE DE OPERAÇÕES DE ESGOTAMENTO DA MESMA.
- A VALA PARA EXECUÇÃO DO "CUTOFF" DE CHORUME DEVERÁ SER ESCAVADA ATÉ A ROCHA. ESTIMA-SE QUE A PROFUNDIDADE A SER ESCAVADA SEJA INFERIOR A 2,0m, CONTADOS A PARTIR DO TERRENO NATURAL. ANTES DO INÍCIO DA IMPLANTAÇÃO, CONFIRMAR CONDIÇÕES DE FATURAMENTO DA ROCHA DE FUNDAÇÃO, POR ROTATIVAS E/OU MAPEAMENTO.
- DEMOLIR EDIFICAÇÕES EXISTENTES NA ÁREA DA LAGOA.
- PREVIAMENTE AO FECHAMENTO DO LIXÃO DEVERÃO SER EXECUTADAS SONDAGENS GEOTÉCNICAS EM QUANTIDADE E COMPRIMENTO SUFICIENTES PARA PERMITIR A CARACTERIZAÇÃO ADEQUADA DA ESPESURA DA CAMADA DE RESÍDUOS E A POSIÇÃO DO TERRENO NATURAL SOB ESTA CAMADA.



**DETALHE DO CUTOFF COM DRENO SEM ESCALA (VER NOTA 21)**



**DETALHE GENÉRICO DO PORTÃO ESC.: SEM ESCALA**



**REALIZAÇÃO**

GOVERNO DO ESTADO DO CEARÁ

BUREAU DE PROJETO

OBJETO: Atividade 3 - Produto 5C

PROJETO: Plano de Recuperação das Áreas Degradadas (PRAD) de 81 Lixões a Céu Aberto nos Municípios das Bacias Hidrográficas do Acaraú, Metropolitana e Salgado, no Estado do Ceará.

TÍTULO: Projeto Geotécnico do Fechamento do Lixão de Reriutaba  
Detalhes

DATA: 27/07/2018 ESCALA: INDICADA FIGURA: 5.1 (II/II)

### 5.2.1. Maciço de Resíduos

Tendo em conta o grande volume de resíduos estimado para o Lixão de Reriutaba (sede) em relação a sua área e considerando ainda que o lixão continua em operação recebendo lixo, pressupõe-se que não haverá área livre disponível no interior da propriedade para remanejamento dos resíduos, limpeza da área, implantação de revestimento de fundo e conformação da pilha de resíduos.

Propõe-se, portanto, que a superfície do aterro existente seja regularizada, aproximando-se das declividades médias do aterro atual (quase sempre inferiores a 10%), não havendo a conformação de um maciço de resíduos propriamente dito. Por este motivo, não será necessária a verificação de estabilidade geotécnica. Adicionalmente, são previstas estruturas de cobertura do maciço, cut-off argiloso e vala drenante de chorume, lagoa de chorume, sistema de drenagem de gases e de drenagem superficial e cercamento, descritos a seguir.

### 5.2.2. Cobertura

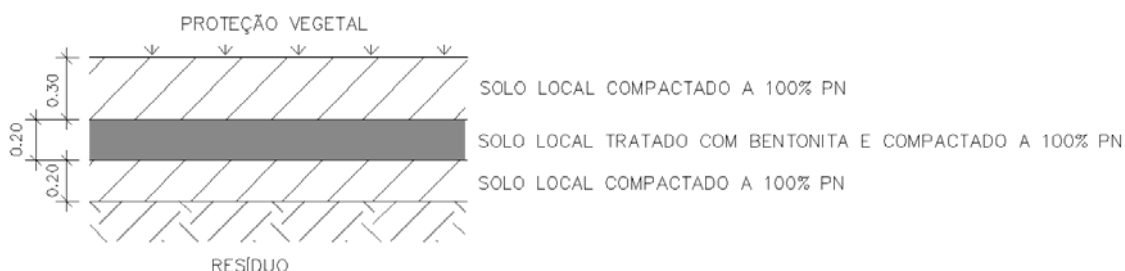
A cobertura de solo compactado foi projetada de modo a acompanhar o máximo possível a superfície existente do terreno, promovendo sua regularização, sem, no entanto, caracterizar de forma marcada uma intervenção antrópica, buscando o conceito de “landforming”. O terreno acabado será protegido com cobertura vegetal conforme projeto específico.

A cobertura consistirá na execução de um revestimento de solo argiloso compactado com 70 cm de espessura. A cobertura será composta de uma camada de 20 cm de solo local compactado (em contato com o resíduo), intercalada com uma camada de 20 cm de solo local tratado com bentonita, mais uma camada externa de solo local compactado de 30 cm de espessura.

A proporção adequada de bentonita para a execução da camada impermeabilizante de solo-bentonita varia entre 4 e 10%, obtendo-se assim valores de condutividade hidráulica entre  $10^{-7}$  a  $10^{-9}$  cm/s. A proporção ótima e o teor de umidade para cada caso devem ser obtidos com ensaios de permeabilidade conduzidos em laboratório, avaliando-se misturas de solo com diversas proporções de bentonita.

Para fins de levantamento de quantidades, estimou-se de forma preliminar um teor de bentonita de 5% em peso.

Todas as camadas serão compactadas a 100% do Proctor Normal, conforme a **Figura 5.2** a seguir.



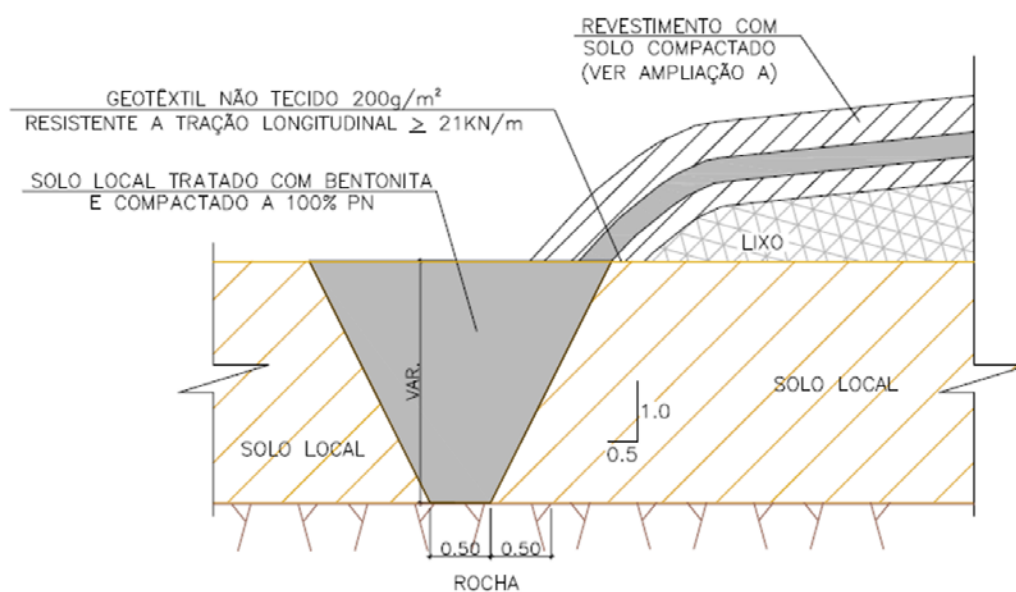
**Figura 5.2** - Detalhe do revestimento de cobertura dos resíduos.

Como alternativa, o tratamento do solo com bentonita pode ser substituído por uma geomembrana de PEAD com espessura mínima de 2 mm. Neste caso deverão ser observados os devidos cuidados de instalação da geomembrana, como ancoragem, paginação, solda entre folhas, e ensaios de estanqueidade.

A cobertura deverá ainda receber tratamento vegetal cuja função será a de promover proteção contra erosão e diminuir ainda mais o impacto ambiental gerado pelo lixão.

### 5.2.3. Cut-off argiloso e Vala drenante de chorume

Ao longo do perímetro de montante do aterro de resíduos (Figura 5.1) serão executadas valas com “cut-off” argiloso tratado com bentonita interligado à camada de cobertura dos resíduos, com uma profundidade de 2m, devendo ser escavado até a rocha, conforme **Figura 5.3**.



**Figura 5.3** - Detalhe da vala com “cut-off” argiloso de montante.

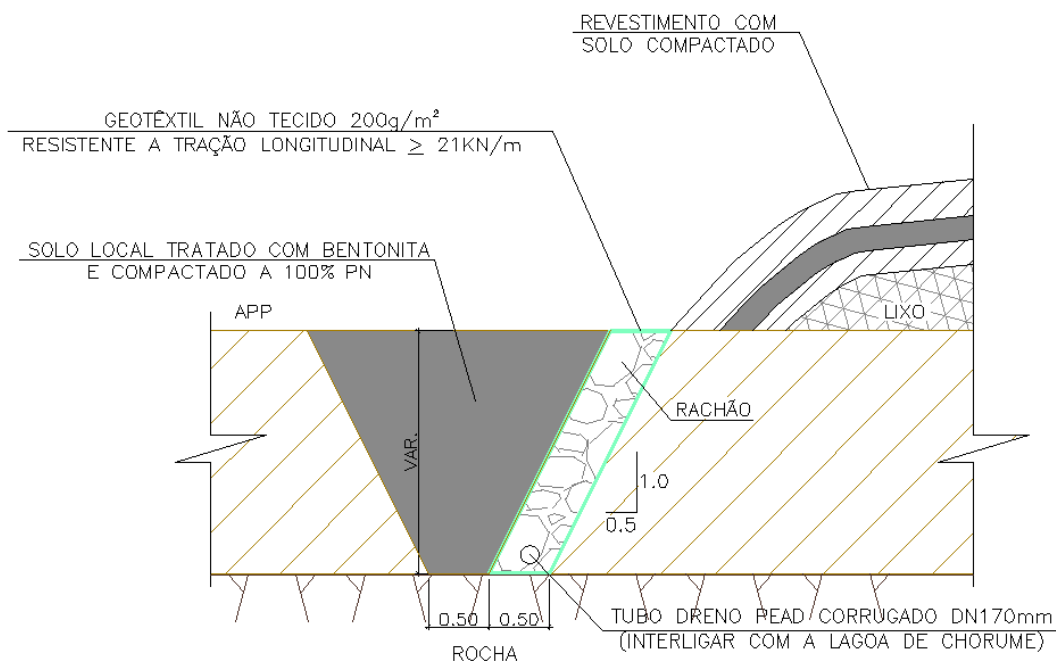
A proporção adequada de bentonita para a execução da camada impermeabilizante de solo-bentonita varia entre 4 e 10%, obtendo-se assim valores de condutividade hidráulica entre  $10^{-7}$  a  $10^{-9}$  cm/s. A proporção ótima e o teor de umidade para cada caso devem ser obtidos com ensaios de permeabilidade conduzidos em laboratório, avaliando-se misturas de solo com diversas proporções de bentonita.

Para fins de levantamento de quantidades, estimou-se de forma preliminar um teor de bentonita de 5% em peso.

No perímetro de jusante (Figura 5.1), o cut-off argiloso deverá ser transformado em vala drenante, devendo drenar eventualmente chorume formado para lagoa de chorume.

O dreno a ser disposto a montante do cut-off argiloso será composto por uma camada drenante de rachão com 0,5m de espessura envolta por geotêxtil não tecido e de uma camada impermeabilizante de solo-bentonita compactada a 100% PN.

A camada drenante deverá ser dotada de um tubo drenante PEAD corrugado DN170mm e envolta por um geotêxtil não tecido com  $200\text{g}/\text{m}^2$  e resistência a tração longitudinal  $> 21\text{kN}/\text{m}$  (Figura 5.4).



**Figura 5.4** - Detalhe da vala drenante de chorume de jusante.

#### 5.2.4. Lagoa de chorume

O chorume coletado pelas valas drenantes será enviado através da tubulação para as lagoas de chorume. As lagoas de chorume foram dimensionadas considerando:

- Que o volume anual gerado de chorume será esgotado no mínimo 3 vezes ao ano.
- Os índices médios anuais de precipitação pluviométrica e evapotranspiração da região.
- Lagoa operando com lâmina máxima de chorume de 1,0 m de altura (mais um “free board” de 0,5 m).
- Volume de chorume estimado através do método suíço, considerando que o volume de chorume corresponde a 25% da precipitação pluviométrica incidente sobre a área da pilha de resíduos.

Devido às condições locais de relevo a instalação da lagoa de chorume foi prevista em área adjacente aos limites do lixão, atualmente ocupada por 3 residências e cuja situação fundiária é desconhecida. Caso não seja pertencente à municipalidade, recomenda-se a desapropriação do terreno e realocação habitacional dos moradores.

Além da lagoa de chorume há uma lagoa de alerta, para a qual é vertido, através de um canal de ligação, o volume de chorume que exceder o correspondente à lâmina de 1,0 m de altura na lagoa principal (**Figura 5.5**).

A lagoa de chorume deverá ser periodicamente vistoriada para acompanhamento da evaporação natural do lixiviado no período de seca. O volume remanescente deverá ser esgotado através de caminhões limpa fossa antes que o mesmo atinja a lagoa de alerta e encaminhado para companhia de saneamento da região para tratamento. Caso seja constatado chorume na lagoa de alerta, esgotar a lagoa de chorume imediatamente.

A lagoa terá formato amigdaloidal (**Figura 5.6**), profundidade útil de 1,0 m, profundidade total de 1,5 m e taludes 1V:4H.

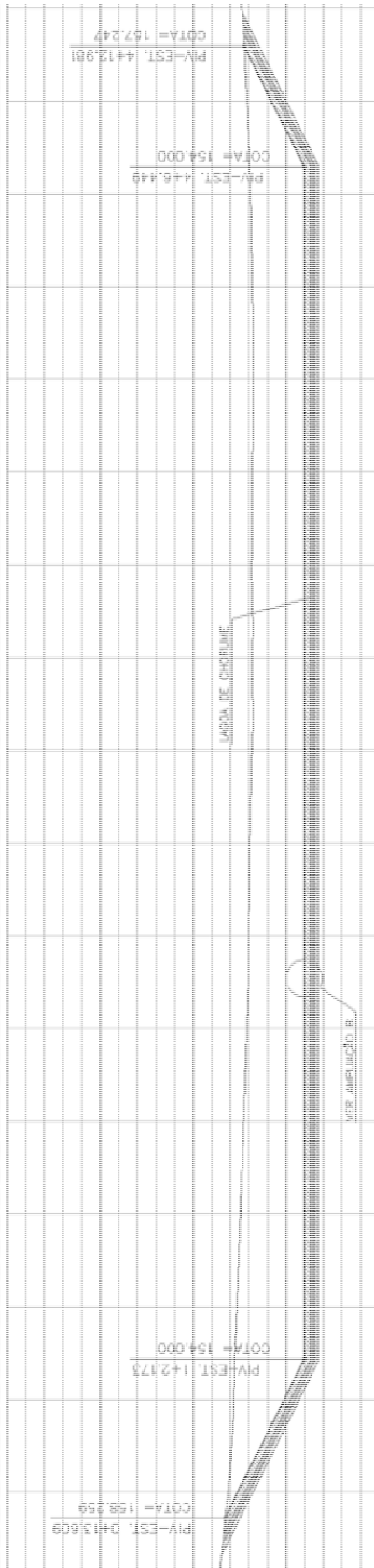


Figura 5.5 - Seção em corte da lagoa de chorume.



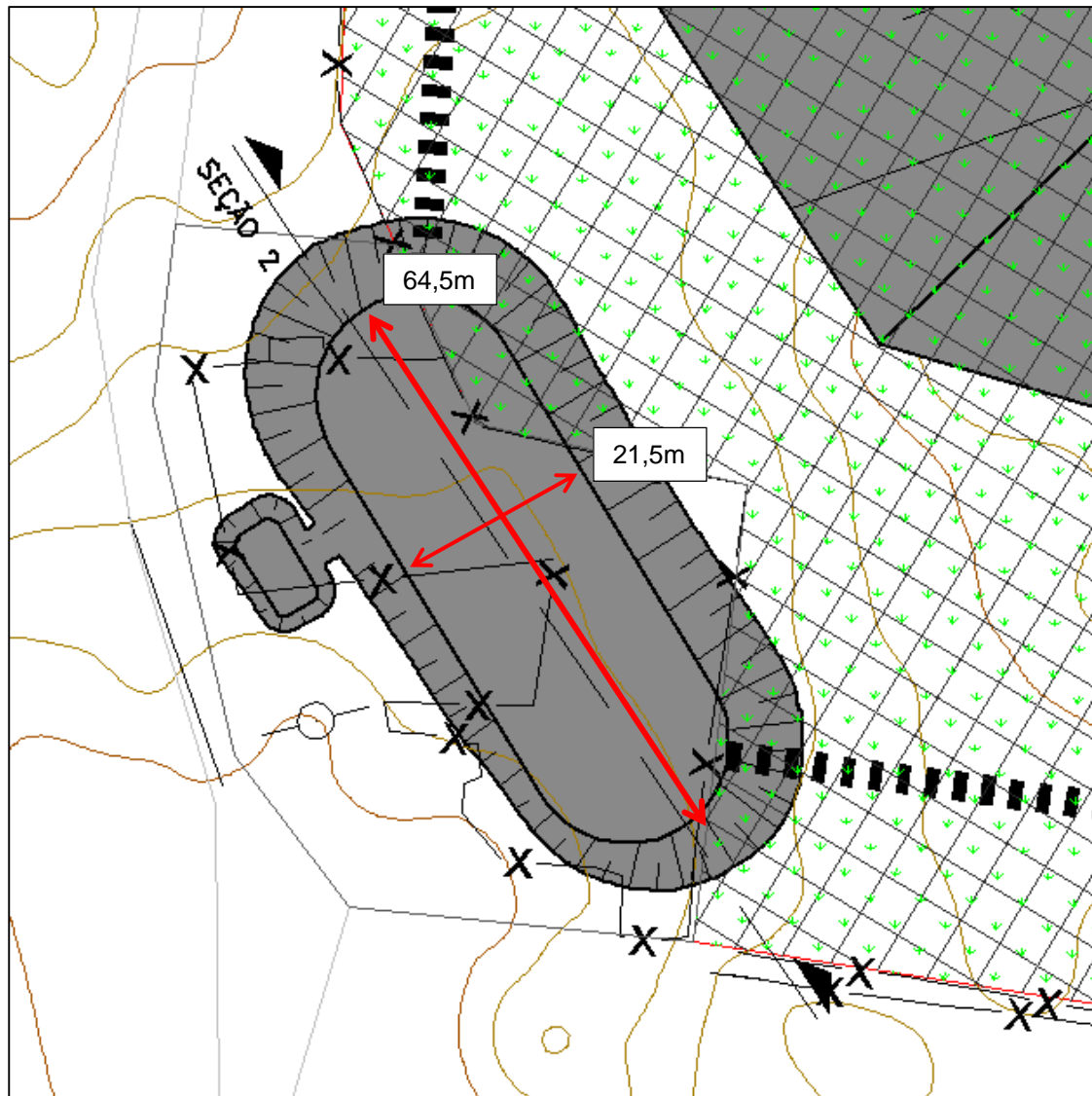


Figura 5.6 - Lagoa de chorume do lixão de Reriutaba.

Na **Tabela 5.III**, apresenta-se o dimensionamento da lagoa de chorume, tendo em conta os seguintes parâmetros:

- Precipitação anual média (“ppam”): 957,3 mm (IPECE, 2016);
- Para o cálculo do volume de chuva sobre a lagoa, considera-se a área (“Apluv”) total da mesma (lagoa com 1,5 m de altura);
- Evapotranspiração anual média (“evap”): 1851,65 mm (FUNCEME, 2016);
- Para o cálculo do volume de evaporado na lagoa considerou-se a área (“Aevap”) de uma superfície correspondente a lâmina de chorume com 0,5 m de altura;
- Área do aterro (“Aat”): 22784 m<sup>2</sup>;

- Número mínimo de operações anuais de manejo (esgotamento) do chorume: 3;
- Volume de reservação necessário:  

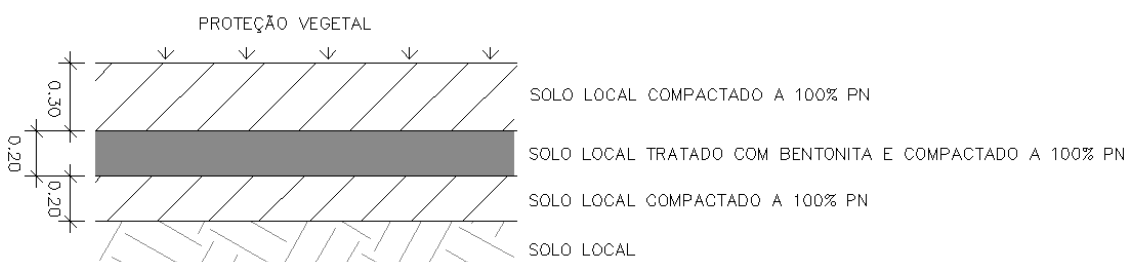
$$V_{nec} = ( 25\% \times A_{at} + pp_{am} \times A_{pluv} - evap \times A_{evap} ) / 3.$$

**Tabela 5.III** – Dimensionamento da lagoa de chorume.

Lixão	Volume anual de chorume gerado
Reriutaba	5453 m <sup>3</sup>
<b>Precipitação anual média</b> 957,3 mm	<b>Dimensões aproximadas da lagoa (metros)</b> 21,5 x 64,5
<b>Evapotranspiração anual média</b> 1851,6 mm	<b>Evapotranspiração - precipitação anual sobre a lagoa</b> 753 m <sup>3</sup>
<b>Área do aterro</b> 22.784 m <sup>2</sup>	<b>Volume de reservação necessário</b> 1567 m <sup>3</sup>
<b>% de chorume</b> 25%	<b>Volume da lagoa (altura útil: 1m)</b> 1620 m <sup>3</sup>
<b>Operações anuais de manejo do chorume</b> 3	<b>(dimensões adequadas)</b>

O fundo da lagoa de chorume deverá receber o mesmo tipo de revestimento executado na cobertura da pilha de resíduos: revestimento de solo preferencialmente argiloso compactado com 70 cm de espessura. O revestimento será composto de uma camada de 20 cm de solo local compactado (em contato com o solo local), intercalada com uma camada de 20 cm de solo local tratado com bentonita, mais uma camada externa de solo local compactado de 30 cm de espessura.

Todas as camadas serão compactadas a 100% do Proctor Normal, conforme a **Figura 5.7**.



**Figura 5.7** - Detalhe das camadas do revestimento de fundo da lagoa de chorume.

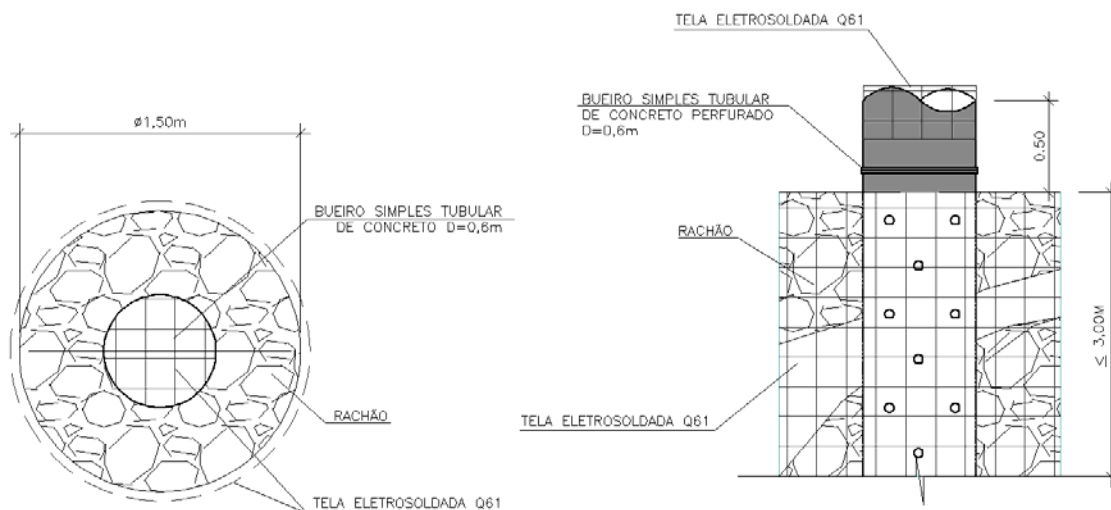
Da mesma forma que para a camada de cobertura, estimou-se de forma preliminar um teor de bentonita de 5% em peso.

Como alternativa, o tratamento do solo com bentonita pode ser substituído por uma geomembrana de PEAD com espessura mínima de 2 mm. Neste caso deverão ser observados os devidos cuidados de instalação da geomembrana, como ancoragem, paginação, solda entre folhas, e ensaios de estanqueidade.

A lagoa de alerta não necessitará de revestimento especial.

### 5.2.5. Sistema de drenagem de gases

No resíduo existente serão executados drenos de gás. Os drenos de gás serão constituídos de materiais comuns e facilmente obtidos – tela eletrosoldada de aço, manilhas perfuradas de concreto e rachão (**Figura 5.8**).



**Figura 5.8** - Detalhe dos drenos de gás.

Sua disposição foi indicada nos desenhos de projeto, com espaçamento previsto em malha de 30 m x 30 m conforme recomendação da Norma NBR 15.849 (ABNT, 2010), mas deverá ser ajustada em campo de modo a posicionar os drenos nos locais com maior concentração de lixo. Antes de instalar os drenos, sondagens de simples reconhecimento devem ser realizadas nos locais indicados para definir a espessura da camada de resíduos a ser drenada.

### 5.2.6. Sistema de drenagem superficial

Previu-se a instalação de um sistema de drenagem superficial, constituído por valetas trapezoidais e canal retangular dotado de dispositivo de dissipação de energia a jusante.

Para maior facilidade de execução e orçamento, todos os dispositivos de drenagem previstos seguem o padrão DER de detalhamento. Apresenta-se a seguir o dimensionamento destes dispositivos.

#### ➤ *Dimensionamento das vazões afluentes*

O cálculo das vazões foi realizado pelo Método Racional.

O Método Racional admite como critério básico que o pico de vazão de uma bacia hidrográfica ocorra quando toda a bacia está contribuindo, sob ação de uma chuva de intensidade constante e uniformemente distribuída.

$$Q = \frac{10^{-6} * c * i * A}{3,6}$$

Onde:

Q = Vazão de projeto em m<sup>3</sup>/s;

c = Coeficiente de escoamento superficial;

i = Intensidade de precipitação em mm/h, sendo função do tempo de concentração - tc, e do período de retorno - T;

A = Área da bacia em m<sup>2</sup>.

Por se tratar de um dispositivo de drenagem superficial de proteção com área de influência em superfície revestida com vegetação, foi considerado período de retorno T=25 anos, tempo de concentração tc = 10 min e coeficiente de escoamento superficial de c=0,25.

Para determinação da intensidade de precipitação foi utilizada equação de chuvas intensas da cidade de Fortaleza, proposta por Denardin e Freitas (1982).

$$i \text{ (mm/h)} = \frac{491,78 * T^{0,21}}{(tc + 5)^{0,64}}$$

As áreas de contribuição para o dimensionamento das valetas foram tomadas através da análise do levantamento planialtimétrico da região. A **Figura 5.9** a seguir apresenta a planta com a determinação das áreas de contribuição de cada valeta.

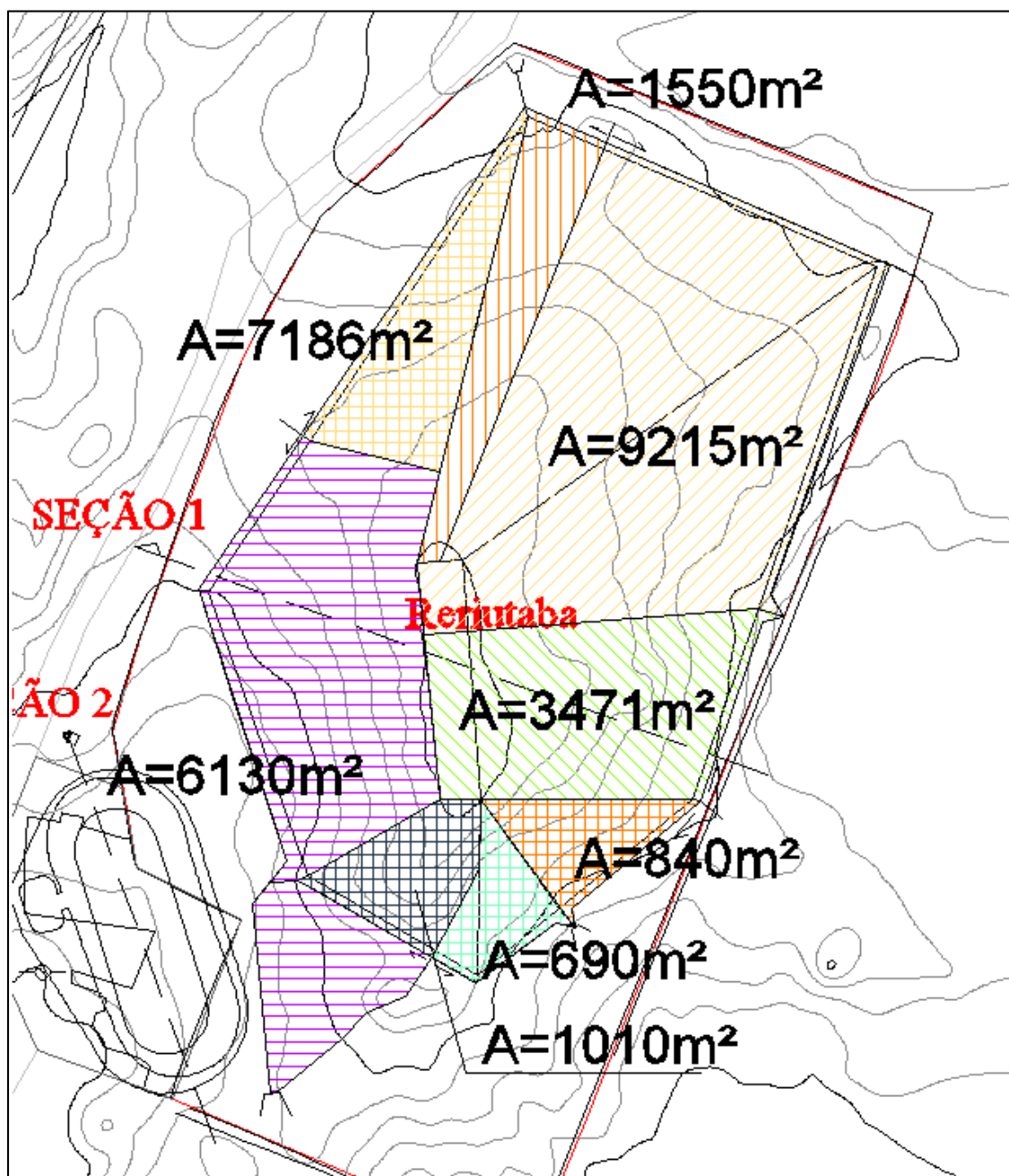


Figura 5.9 - Áreas de contribuição do sistema de drenagem.

➤ **Dimensionamento das valetas**

Para dimensionamento das valetas trapezoidais foi utilizada a equação de Manning, que determina a vazão máxima comportada pela seção, considerando uma velocidade máxima de 4,5 m/s para seções revestidas de concreto.

$$\frac{n * Q}{\sqrt{I}} = A * Rh^{2/3}$$

Onde:

n = coeficiente de Manning;

I = declividade determinada pela diferença de cotas do dispositivo;

Rh = Raio hidráulico determinado pelo dispositivo em questão  $Rh = A / P$ ;

A = Área em m<sup>2</sup>;

Q = Vazão em m<sup>3</sup>/s.

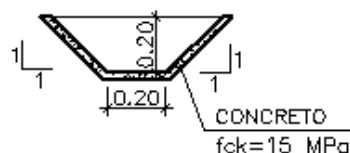
No dimensionamento serão utilizados coeficiente de Manning de n = 0,015 para canal revestido de concreto.

A **Tabela 5.IV** apresenta a planilha de dimensionamento das canaletas de proteção.

**Tabela 5.IV** – Planilha de dimensionamento das canaletas de proteção do Lixão de Reritaba.

PLANILHA DE CÁLCULO - VALETAS DE PROTEÇÃO												
ÁREA A (m <sup>2</sup> )	COEF. DE ESCOA- MENTO C	TEMPO DE CONCEN- TRAÇÃO tc (min)	INTENSIDADE PLUVIO- MÉTRICA i (mm/min)	VAZÃO Q (m <sup>3</sup> /s)	DECLIVI- DADE I (m/m)	TIPO DE VALETA	DIMENSÕES		DIMENSIONAMENTO		REVESTI- MENTO	OBSER- VAÇÕES
							b (m)	h (m)	VELOCIDADE V (m/s)	LÂMINA h (m)		
VALETA NORTE - SENTIDO LESTE												
9215,00	0,25	10	2,847663	<b>0,1093</b>	0,02	TRAPEZ.	0,20	0,20	1,78	0,168	Concreto	
VALETA NORTE - SENTIDO OESTE												
1550,00	0,25	10	2,847663	<b>0,0184</b>	0,08	TRAPEZ.	0,20	0,20	2,02	0,050	Concreto	
VALETA OESTE - SENTIDO NORTE												
7186,00	0,25	10	2,847663	<b>0,0853</b>	0,03	TRAPEZ.	0,20	0,20	2,18	0,130	Concreto	
VALETA LESTE - SENTIDO NORTE												
3471,00	0,25	10	2,847663	<b>0,0412</b>	0,04	TRAPEZ.	0,20	0,20	1,93	0,080	Concreto	
VALETA LESTE - SENTIDO SUL												
840,00	0,25	10	2,847663	<b>0,0100</b>	0,03	TRAPEZ.	0,20	0,20	1,08	0,040	Concreto	
VALETA SUL - SENTIDO LESTE												
690,00	0,25	10	2,847663	<b>0,0082</b>	0,06	TRAPEZ.	0,20	0,20	1,34	0,030	Concreto	
VALETA SUL - SENTIDO OESTE												
1010,00	0,25	10	2,847663	<b>0,0120</b>	0,05	TRAPEZ.	0,20	0,20	1,51	0,040	Concreto	
VALETA OESTE - SENTIDO SUL												
VAZÃO DA VALETA SUL - SENTIDO OESTE				0,0120								
6130,00	0,25	10	2,847663	<b>0,0847</b>	0,02	TRAPEZ.	0,20	0,20	1,85	0,140	#REF!	

Para captar a vazão da área de contribuição levantada serão utilizadas valetas trapezoidais com base 0,2m e altura de 0,2m (dispositivo padrão DER tipo DR-3B-1, conforme **Figura 5.10**).

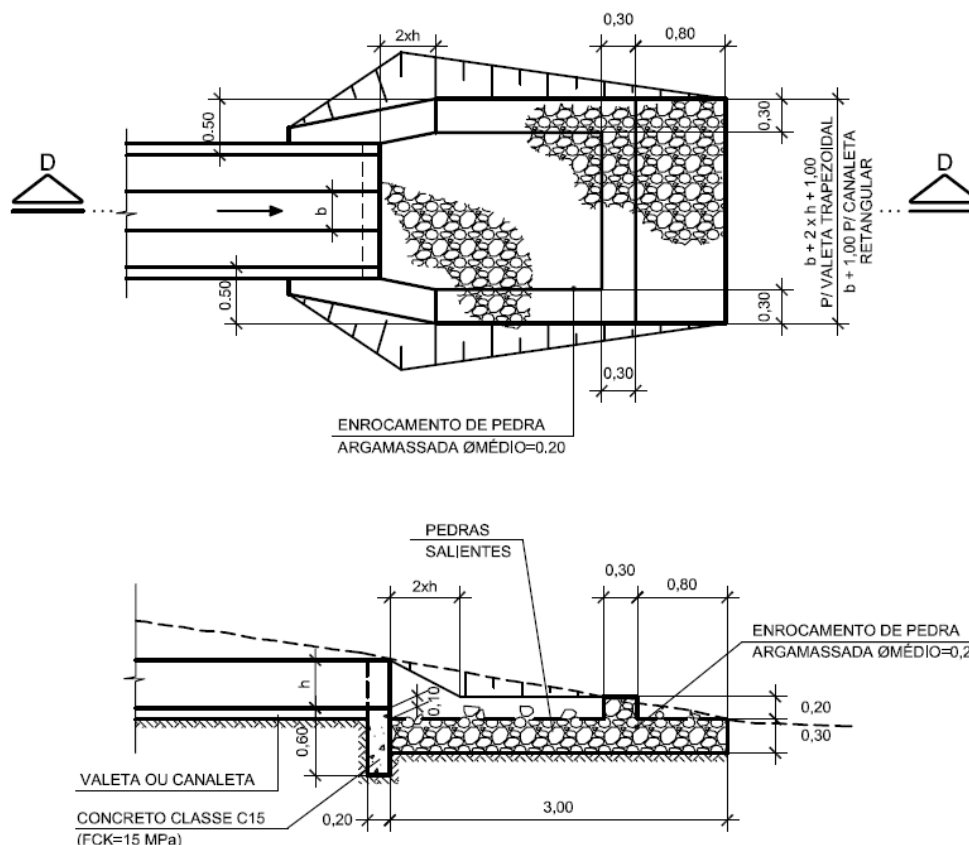


### CANALETA DR-3B-1

**Figura 5.10** - Valeta trapezoidal padrão DER tipo DR-3B-1.

O sistema será lançado diretamente sobre o terreno através de um dispositivo de dissipação (dispositivo padrão DER tipo DR-10A-1, **Figura 5.11**), garantindo o fluxo natural das águas da chuva.

#### DR-10A-1 - DISSIPADOR DE ENERGIA PARA VALETAS OU CANALETAS COM PEDRA ARGAMASSADA



**Figura 5.11** - Dispositivo de dissipação padrão DER tipo DR-10A-1.

### **5.2.7. Cercamento**

Foi previsto o cercamento total da área do lixão com cerca de arame farpado de 3m de altura, estruturada com mourões de concreto armado dispostos a uma distância entre eixos típica de 2,5m. As cercas existentes poderão ser aproveitadas, complementando-as, onde necessário, para prover o cercamento total da área.

Também foi previsto a execução de um portão de acesso, executado com estrutura metálica tubular e tela galvanizada.

### **5.2.8. Monitoramento**

Após concluídas as obras de melhoria, o lixão deverá ser monitorado através de inspeções periódicas visuais, a fim de verificar a integridade do cercamento, dispositivos de drenagem superficial e de gás, cut-off argiloso, vala drenante, lagoa de chorume, cobertura vegetal e cobertura de solo compactado.

A lagoa de chorume deverá ser periodicamente vistoriada para acompanhamento da evaporação natural do lixiviado no período de seca. O volume remanescente deverá ser esgotado através de caminhões limpa fossa antes que o mesmo atinja a lagoa de alerta. O chorume bombeado deverá ser encaminhado para companhia de saneamento da região para tratamento. Caso seja constatado chorume na lagoa de alerta, esgotar a lagoa de chorume imediatamente.

Prevê-se um mínimo de 3 operações anuais de manejo de chorume nas lagoas, sendo no mínimo uma no período de seca e no mínimo duas no período chuvoso.

As operações de manejo de chorume nas lagoas são primordiais para evitar potenciais danos ambientais, e será de responsabilidade do órgão a cargo de monitorar e manter o fechamento do lixão.

Qualquer não conformidade observada deverá ser prontamente alertada ao poder público para tomada imediata de medidas corretivas.



### 5.3. Projeto de Recuperação Vegetal

Este plano de revegetação considera a importância da recuperação do sistema vegetal, assim como o favorecimento, proporcionado pela própria vegetação, das atividades biogeoquímicas necessárias à estabilização do ecossistema natural. Considerando-se as especificidades da Caatinga, sistema altamente resiliente e adaptado ao regime de aridez, potencializa-se sua função de prevenção de processos erosivos, não apenas pela cobertura vegetal, mas, principalmente, por sua estrutura radicular.

Em zonas áridas, o sistema radicular tende a se desenvolver mais em extensão, enquanto a parte aérea tende a permanecer reduzida. Estas características, acopladas com mecanismos especiais para reduzir a transpiração, asseguram a sobrevivência das plantas mesmo nas épocas mais severas. Conseqüentemente, enquanto, nas regiões úmidas, a maior parte da fitomassa se encontra acima da superfície do solo, nas regiões áridas, encontra-se no sistema radicular. Contudo, nestas regiões, o sistema radicular não é profundo, mas superficial (Poggiani, 1982). Esta extensão e superficialidade do sistema radicular podem oferecer maior estabilidade ao solo (suporte mecânico) e também uma cobertura ativa quanto aos processos biológicos e geoquímicos de extrema importância para a condução da área, ao longo do tempo, e às condições ecossistêmicas naturais.

Neste sentido, a orientação primordial deste plano de revegetação é a recuperação da área degradada com espécies nativas locais, favorecidas em seu processo de estabelecimento pelas espécies denominadas de espécies “engenheiras”, conforme descrito abaixo.

Considerando como objetivo final do processo de recuperação a reabilitação da área, utilizou-se como princípio geral deste plano de revegetação técnicas fundamentadas no conceito de sintropia (princípio contrário ao da entropia), caracterizado pela organização, integração, equilíbrio e preservação de energia no ambiente, buscando ao máximo a independência de insumos externos. As técnicas sintrópicas utilizadas neste plano, desenvolvidas majoritariamente por Ernst Göast<sup>11</sup>, favorecem o enfrentamento dos desafios colocados pelo cenário de secas prolongadas, degradação ambiental e limitações quanto à recursos financeiros e inovações tecnológicas pouco adaptadas à realidade local.

---

<sup>11</sup> Coletânea de artigos e vídeos sobre o sistema sintrópicos de Ernst Göast. Disponível em: <http://www.agendagotsch.com/>.

Conforme descrito no item 3.2.3, os atores sociais que convivem de alguma forma com a área de lixão em recuperação deverão, sempre que possível, ser incluídos nos processos descritos neste plano.

A recuperação da cobertura vegetal das áreas que sofreram remoção de resíduos e movimentação de terra deve ser planejada de acordo com os princípios gerais e diretrizes técnicas descritos a seguir.

#### **a. Recuperação do Solo**

Os solos das áreas que receberam a deposição de RSU sofrem processos de degradação físicos, químicos e biológicos relacionados tanto à exposição às intempéries climáticas (pela ausência da cobertura vegetal), quanto à deposição de materiais contaminantes (resíduos) e à ação do fogo, constantemente presente nas áreas dos lixões.

Além disso, considera-se que o solo utilizado como cobertura dos resíduos, que revestirá a camada superficial da área, caracteriza-se como solo inerte, desprovido de substrato (matéria orgânica e nutrientes disponíveis às plantas).

Considerando os diferentes cenários de proximidade das áreas a serem recuperadas com fragmentos de vegetação natural, assim como o alto grau de resiliência característico do bioma Caatinga, será adotada a premissa de que a recuperação dos solos deve ser realizada como prioridade inicial, podendo, em alguns casos, ser o suficiente para o estabelecimento da regeneração natural da área.

Para tanto, serão utilizadas técnicas de recomposição do solo reconhecidamente eficientes e economicamente viáveis como a adubação verde (incluindo plantio de espécies leguminosas - fixadoras de nitrogênio) e a incorporação de matéria orgânica produzida localmente (espécies altamente produtoras de biomassa e tolerantes à seca, considerando a capacidade de retenção de água para incorporação de matéria húmica; assim como a aplicação de esterco de bovino/caprino que poderá ser adquirido nas proximidades das áreas, com população rural local).

Evidencia-se que a utilização de insumos locais pode contribuir, adicionalmente, tanto com a inclusão de atores locais no processo de recuperação da área, como com o favorecimento da economia local.

#### **b. Incorporação de Espécies “Engenheiras”**

Espécies “engenheiras” são organismos que direta ou indiretamente modulam a disponibilidade de recursos (outros que não eles mesmos) para outras espécies.

A ênfase na incorporação destas espécies no plano de revegetação está relacionada tanto às necessidades oriundas das condições climáticas locais (secas prolongadas), quanto às especificidades decorrentes do histórico de lançamento de resíduos na área a ser recuperada. Como espécies “engenheiras” a serem utilizadas destacam-se:

### ***Espécies Leguminosas***

As espécies leguminosas (Leguminosae) são um grupo de plantas fixadoras de nitrogênio, altamente capazes de se estabelecer em solos podres ou inertes e utilizadas em procedimentos de adubação denominados “adubação verde”. A **Tabela 5.V** apresenta lista de espécies leguminosas.

**Tabela 5.V** – Lista de espécies leguminosas.

	<b>Nome científico</b>	<b>Nome popular</b>
<b>Herbácea</b>	<i>Rhynchosia edulis</i>	Feijão-de-rolinha
	<i>Senna uniflora</i>	Mata-pasto-peludo
	<i>Macroptilium bracteatum</i>	Feijão bravo
<b>Arbustiva</b>	<i>Mimosa ophthalmocentra</i>	Jurema-branca
	<i>Mimosa tenuiflora</i>	Jurema-preta
	<i>Piptadenia stipulacea</i>	Unha-de-gato

Conforme indicado na lista acima, estas espécies poderão ser utilizadas como forrageiras e/ou arbustos, em consórcio tanto com outras espécies “engenheiras” como com espécies nativas locais.

### ***Espécies Suculentas***

São chamadas aqui de espécies suculentas plantas que são túrgidas e que armazenam água em sua estrutura como os cactos (palma, mandacaru, sisal, xique-xique). Estas espécies, quando manejadas através de podas seletivas, são fonte de água para animais e outras plantas, muito eficientes quando utilizadas para disponibilização de água às mudas recém-plantadas, conforme **Figura 5.12**.

### **c. Fitorremediação**

A fitorremediação é uma técnica alternativa às tecnologias convencionais, que utiliza diferentes tipos de vegetais (e os organismos associados da rizosfera) para remover, degradar, reter e/ou imobilizar contaminantes presentes no solo, nas águas superficiais ou subterrâneas ou mesmo na atmosfera. É um processo natural de remediação *in situ* que se destaca pelo baixo custo, por contribuir com a conservação dos solos, protegendo-os da ação de processos erosivos, por ser

esteticamente atraente e por evitar, em muitos casos, que os contaminantes entrem na cadeia trófica (Bernardes et al., 2004).



**Figura 5.12** - Palma como fonte de água para mudas de árvores. Fonte: Restauração ecológica SAF. Foto: Cinara Del'Arco Sanches.

A fitotecnologia é aplicável para uma enorme gama de contaminantes, de acordo com seis mecanismos reconhecidos: (i) fitosequestro; (ii) rizodegradação; (iii) fitohidráulica; (iv) fitoextração; (v) fitodegradação; e (vi) fitovolatilização.

Sobre o uso da fitorremediação para recuperação de áreas degradadas por depósitos de lixo, Oliveira et al. (2009) reporta que o chorume pode ser tratado por este processo, incluindo a remoção de metais tóxicos, uma vez que o chorume pode servir de adubo para eucalipto, planta que apresenta eficiência na fitoextração de metais. Zeitouni et al. (2007) indica que após a saturação, os metais podem ainda ser recuperados na biomassa regenerada.

Considerando a experiência restrita sobre espécies da Caatinga nestes processos de fitorremediação, a recomendação sobre utilização de espécies de plantas fitorremediadoras permanece neste projeto como estímulo à futuras pesquisas e experimentações, a serem realizadas sob supervisão de especialistas na área. Ressalta-se, contudo, que a própria ação de cobertura do solo, tanto com vegetação nativa quanto com vegetação provisória, não deixa de oferecer processos de remediação no âmbito da conservação físico-química dos mesmos.

#### **d. Interação Flora e Fauna**

A capacidade reprodutiva e a sobrevivência de muitas espécies vegetais dependem das relações coevolutivas com espécies animais, incluindo dispersores de sementes, polinizadores, protetores contra predadores e outras interações naturais.

A fauna deve ser considerada como um dos elementos componentes do ambiente, sendo um dos responsáveis pela sua configuração, não devendo, portanto, ser vista somente como um “habitante” deste ambiente. Além destes aspectos, a fauna tem papel fundamental na pedogênese e recuperação dos solos, seja na reciclagem de nutrientes ou no revolvimento de suas camadas (MINTER/IBAMA, 1990).

Por estas razões a recuperação da fauna deve ser uma preocupação para a reabilitação das áreas de maneira geral, inclusive no processo de revegetação.

Um dos critérios para escolha das espécies vegetais a serem adotadas no processo de recuperação das áreas deve ser a sua atratividade para a fauna, assim como a aplicação, sempre que possível, de técnicas de recuperação da micro e macrofauna.

A **Tabela 5.VI** relaciona técnicas de recuperação de fauna e seus principais benefícios. As técnicas descritas na tabela não demandam atividades de difícil empregabilidade e, em maioria, coincidem com recomendações gerais realizadas neste plano.

**Tabela 5.VI** – Técnicas de recuperação da fauna. Fonte: adaptado de MINTER/IBAMA (1990).

<b>Técnica</b>	<b>Benefício principal</b>
Remoldar a topografia criando: ondulações, relevo acidentado, depressões não drenadas na superfície e pequenos acidentes topográficos.	Fornecer diversidade do habitat, assim como abrigo para esconderijo e proteção contra as intempéries.
Recolocar a camada fértil do solo, espalhando-a em espessuras não uniformes.	Favorecer o estabelecimento da diversidade da flora, com sementes de espécies nativas e microrganismos do solo.
Distribuir matacões na área.	Fornecer habitat para micro, meso e macrofauna do solo, assim como para pequenos vertebrados.
Distribuir na área, troncos, pedaços de madeira e galhos em pilhas.	Fornecer micro habitats e abrigos para a fauna alada e terrestre.
Reconstruir leitos de cursos de águas e plantar espécies de mata ciliar.	Desenvolver sistemas para a fauna que habita as margens dos cursos d'água.
Estabelecer faixas de vegetação, ligando a área recuperada com habitats naturais.	Criar corredores ecológicos, com ligação para o movimento da fauna entre habitats naturais.
Instalar estruturas para abrigo, nidificação, pouso e alimentação da avi, masto e herpetofauna.	Propiciar o aumento das populações animais com a possibilidade de aumento da diversidade da fauna.

#### e. Recuperação de Zonas Ripárias (Mata Ciliar)

As zonas ripárias são as áreas mais dinâmicas da paisagem, tanto em termos hidrológicos, como ecológicos e geomorfológicos, cuja vegetação é denominada mata ciliar.

Elemento essencial para os estudos de hidrologia florestal, a mata ciliar cumpre funções na microbacia hidrográfica, contribuindo para a interação com o sistema aquático, estabilidade no processo de reciclagem de nutrientes, estabilidade de solos e regularização dos ciclos hidrológicos, qualidade e quantidade da água, Lima (1989).

No processo de recuperação da cobertura vegetal das áreas degradadas por deposição de resíduos, as zonas ripárias devem ser consideradas como áreas prioritárias para a conservação. Nas margens de cursos d'água preservados, valetas e/ou canais construídos durante a operação, rios, córregos ou lagoas estabelecidas após recomposição do sistema de drenagem, deve-se manter uma porção de mata ciliar com a maior dimensão possível.

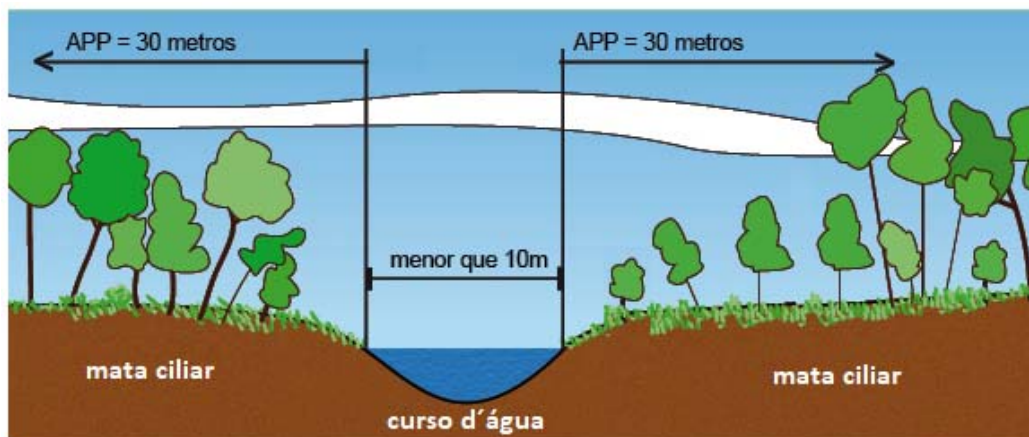
É importante atentar-se para o fato de que as matas ciliares ocupam, na maior parte das vezes, áreas de preservação permanente (APP). Desse modo, a extensão de mata a ser recuperada deverá, no mínimo, respeitar as exigências legais, conforme orientações a seguir. Segundo Artigo 4º do Código Florestal brasileiro (Brasil, 2012):

I - as faixas marginais de qualquer curso d'água natural perene e intermitente, excluídos os efêmeros, desde a borda da calha do leito regular, em largura mínima de: a) 30 (trinta) metros, para os cursos d'água de menos de 10 (dez) metros de largura;

II - as áreas no entorno dos lagos e lagoas naturais, em faixa com largura mínima de: a) 100 (cem) metros, em zonas rurais, exceto para o corpo d'água com até 20 (vinte) hectares de superfície, cuja faixa marginal será de 50 (cinquenta) metros;

IV - as áreas no entorno das nascentes e dos olhos d'água perenes, qualquer que seja sua situação topográfica, no raio mínimo de 50 (cinquenta) metros;

Considerando os objetivos de recuperação ambiental das áreas em questão, será adotado quando aplicável a largura de 30 metros de plantio de mata ciliar, desde suas margens, para todos os cursos d'água identificados, perenes e intermitentes. Para os casos dos cursos d'água considerados efêmeros, quando possível, recomenda-se também adotar 30 metros para o plantio de mata ciliar. A borda/margem dos mesmos deverá ser identificada no período da cheia ou precisada a partir de informações obtidas localmente (cruzar indicativos físicos com depoimento de moradores locais), como ilustra a **Figura 5.13**.



**Figura 5.13** – Faixas marginais de curso d'água natural perene e intermitente. Fonte: Adaptado de <http://www.sigam.ambiente.sp.gov.br>

Para lagoas naturais com menos de 20 hectares de superfície e nascentes, será adotada a largura de 50 metros de plantio, considerando-se as mesmas informações para verificação de sua borda/margem.

### 5.3.1. Técnicas e Metodologias de Recuperação

#### 5.3.1.1 Avaliação Técnica e Planejamento

A avaliação técnica da área a ser recuperada deve considerar tanto o histórico de deposição de resíduos sofrido pela mesma, quanto as intervenções geotécnicas e ações de *landforming* realizados no processo de recuperação da área. Isto significa, de forma geral, lidar tanto com a existência de resíduos sólidos (TÜV SÜD Bureau, 2017-b) e solos inertes de cobertura:

- Análise laboratorial das características físicas e químicas de amostras de solo, fragmentada de acordo com as porções de solo mobilizadas (realizar separação de acordo com o histórico de perturbações/restauração sofrida em cada porção);
- Confirmação da Análise de Paisagem (TÜV SÜD Bureau, 2017-b), considerando a possibilidade de reconfiguração da paisagem em decorrência do tempo transcorrido entre a realização do referido Diagnóstico e a execução das ações de recuperação vegetal.

A partir dos resultados destas duas análises, o planejamento detalhado das ações de execução da recuperação vegetal deverá ser ajustado e aprimorado, considerando-se as variáveis locais imediatas constatadas.

### 5.3.1.2 Fase de Pré-plantio

Algumas ações prévias à realização do plantio são de extrema importância para garantir o sucesso da recuperação vegetal da área e reduzir custos futuros. Estas ações compõem a fase denominada de pré-plantio:

- Aplicação de solo orgânico, galhada e serrapilheira: esta aplicação deve ser feita na face superior das estruturas a serem reflorestadas. Poderá ser utilizado o solo orgânico e serrapilheira (camada fértil do solo ou *top soil*) de remanescentes de vegetação natural próximos (amostras pontuais que não prejudiquem a regeneração natural do remanescente) e/ou outros locais que sofrerão remoção de vegetação para procedimentos geotécnicos de fechamento.

A camada de aproximadamente 10 cm de solo superficial, após remoção da vegetação, comporta micro e mesorganismos essenciais à atividade vegetativa a ser recomposta. Além da matéria orgânica historicamente depositada no solo, o *top soil* abriga uma quantidade de sementes (denominada “banco de sementes”) de alto valor de importância ecológica e econômica. Como um complexo bem integrado, banco de sementes, matéria orgânica em decomposição e atividade biótica compõem um sistema vivo necessário à regeneração dos ecossistemas. Este material pode ser empilhado e mantido em espera por alguns meses, avaliando-se em função do tempo de espera a necessidade de realizar cobertura vegetal (gramíneas) como forma de evitar processos erosivos e perda de material.

Material semelhante pode ser adquirido, ainda, durante o período de atividade do lixão, realizando-se o empilhamento do material de resíduo de poda, que poderá ser triturado até o seu volume ser reduzido por ação mecânica, evitando-se o fogo.

Esta matéria orgânica deverá ser espalhada sobre o solo para obtenção de “*mulch*” (forração orgânica utilizada para proteção e conservação do solo), assim como aglomeradas ao redor das mudas recém-plantadas, conforme próximas orientações. Considera-se, ainda, como parte da aplicação de solo orgânico, a possibilidade de utilização de material de compostagem produzido através do Plano de Coleta Seletiva (I&T, 2017).

- Calagem e adubação química do solo serão realizadas apenas se essa necessidade for constatada na análise do solo, conforme orientação da mesma.
- Controle de formigas (formicida granulado) e de plantas invasoras (roçada, capina).
- Proteção da área do plantio da invasão de animais e pisoteio das mudas. Para esta proteção, deverá ser realizado o cercamento da área de plantio.



- Proteção da área do plantio contra incidência de fogo. Para tanto, recomenda-se a construção de aceiros e monitoramento da área.
- Se identificado frequência de ventos determinantes sobre a área é recomendado investir na instalação de quebra-ventos: barreira física viva (plantio prévio de espécies de rápido crescimento que ofereçam tal proteção) ou morta (depósito de material de poda compactado, por exemplo). A ação dos ventos pode causar déficit hídricos no solo com maior potencial inclusive que a incidência de raios solares.

### 5.3.1.3 Técnicas de Recuperação e Manejo Inicial da Área

Considerando o histórico de degradação das áreas a serem recuperadas, optou-se pela intensificação da implantação de espécies pioneiras, como favorecimento inicial ao posterior estabelecimento das espécies secundárias e clímax. Este procedimento favorecerá a formação do solo e microclima necessário ao desenvolvimento dos próximos estágios sucessionais da vegetação implantada. Leva-se em consideração, ainda, as fontes de propágulos existentes no entorno da área.

Seguindo os princípios gerais acima apresentados, recomenda-se semear espécies herbáceas e arbustivas leguminosas exóticas (espécies utilizadas para adubação verde do solo) nas entrelinhas do plantio arbóreo, logo após a colocação das mudas. Sugere-se a experimentação de diferentes combinações das espécies de adubação verde, para definição das espécies mais adaptadas à realidade local (atentar para espécies potencialmente invasoras, que oferecem dificuldades para manejo futuro).

A lista de espécies pioneiras, secundárias e clímax recomendada está em acordo com as espécies mais frequentes na respectiva formação fisionômica potencial de cada área, assim como recomendações oficiais oferecidas em: Ministério do Meio Ambiente<sup>12</sup>; Instituto de Biologia da Universidade de São Paulo<sup>13</sup>; Centro Nordestino de Informações sobre Plantas – CNIP<sup>14</sup>. Ressalta-se, contudo, que o levantamento das espécies existentes em fragmentos florestais nativos do entorno podem ser fonte de informação de extrema importância e justificar substituições das espécies recomendadas para plantio, desde que certificado sua origem natural.

---

<sup>12</sup> Ministério do Meio Ambiente. Disponível em: [http://www.mma.gov.br/estruturas/203/\\_arquivos/livro\\_203.pdf](http://www.mma.gov.br/estruturas/203/_arquivos/livro_203.pdf).

<sup>13</sup> Instituto de Biologia da Universidade de São Paulo. Disponível em: [http://www.ib.usp.br/vinces/weblabs/abelhas/ficha\\_planta.html](http://www.ib.usp.br/vinces/weblabs/abelhas/ficha_planta.html).

<sup>14</sup> Centro Nordestino de Informações sobre Plantas – CNIP. Disponível em: [http://www.cnip.org.br/bdpm/busca\\_geral.php](http://www.cnip.org.br/bdpm/busca_geral.php).

Os modelos de plantio que serão recomendados a seguir estão em acordo com os resultados obtidos no Produto 3C – Diagnóstico da Bacia do Acaraú (TÜV SÜD Bureau, 2017-b), em especial ao estudo de Análise de Paisagem e classificação quanto ao Grau de Resiliência da área a ser recuperada.

Como possibilidades avaliadas considerou-se: o Plantio Total, o Plantio em Renques e o Favorecimento inicial das mudas e Plantio de enriquecimento. Adicionalmente, quando necessário, foram especificadas técnicas para plantio em declividade, assim como orientações para plantio de Matas Ciliares. Tais especificações compõem o Projeto de Recuperação Vegetal, apresentado a seguir, no item 5.3.5.

#### **5.3.1.4 Técnicas de Plantio Favoráveis na Caatinga**

As mudas devem ser plantadas logo após o início do período chuvoso, que na Caatinga ocorrem entre meados de fevereiro e início de março. Para evitar processos erosivos, é recomendado realizar, sempre que possível, o plantio das mudas de acordo com as curvas de nível do terreno. As curvas de nível são traçadas no terreno com auxílio de um nível expedito, como o de mangueira, ou com nível de precisão. A locação das linhas paralelas de plantio pode ser feita com o auxílio de uma vara de bambu de comprimento igual ao adotado para o espaçamento entre as linhas. No coveamento, pode ser usada uma corda com fitas indicando a distância entre as covas. A marcação manual das linhas de plantio pode ser feita com uma corda marcada com as distâncias entre covas e, com o auxílio de um enxadão ou estacas, fazem-se as covas.

As covas que receberão as mudas devem ser amplas (de 30 a 40 cm de profundidade e largura) para favorecer o sistema radicular no início do seu desenvolvimento, que é a fase decisiva no estabelecimento do povoamento. Em solos pobres e/ou mal estruturados (compactados, por exemplo), recomenda-se pelo menos 1 litro de esterco bovino curtido dentro de cada cova, facilitando o desenvolvimento e estabelecimento das raízes e maior chance de sobrevivência da muda no campo.


No caso de o solo ser fértil, mas estar bastante compactado, ao invés de esterco, é recomendável que seja usada entorno de 1 litro de bagana de carnaúba<sup>15</sup>, preferencialmente em estado mais avançado de decomposição (envelhecida), caso se disponha desse material.

---

<sup>15</sup> Resíduos de folhas de carnaúba picada, subproduto da extração da cera.

Como opção à bagana de carnaúba, pode-se recomendar ainda o uso do pó da casca de coco verde, cuja disponibilidade no nordeste brasileiro é expressiva devido ao aumento do consumo de água de coco. Ressalta-se que o processamento da casca tem sido uma alternativa à sua disposição como resíduos, aumentando a vida útil de aterros sanitários (EMBRAPA, 2001).

Ao redor de cada cova, deve ser feito o coroamento das mudas com um raio de aproximadamente meio metro e com uma leve inclinação em direção ao centro da cova, de forma que facilite o acúmulo de água na planta, complementando com o amontoamento de folhagem em cima da cova (**Figura 5.14**).



**Figura 5.14** – Técnicas de plantio: (a) tamanho ideal da cova; (b) detalhe da bagana de carnaúba; (c) e (d) mudas plantadas em diferentes espaçamentos com coroamento e cobertura morta de bagana. Fonte: Associação Caatinga (Terrabrasilis, 2011).

Essa folhagem pode ser substituída por resíduos de folhas de carnaúba picada, caso haja esse material disponível na região. Esse material possui uma grande capacidade de manutenção da água das chuvas dentro da cova por um maior período, o ideal é que seja usado pelo menos 5 litros de bagana em cima da cova.

### 5.3.1.5 Ações de Monitoramento

Para obter bons resultados de revegetação é extremamente necessário realizar atividades de monitoramento e manutenção da área. Em caso de não ocorrência de eventuais perturbações intensas ou ações impactantes imprevistas, recomenda-se realização de monitoramento e manutenção por um período mínimo de dois anos após o plantio. As atividades a serem realizadas são:

- Capina seletiva: as capinas de manutenção devem eliminar as plantas daninhas que podem provocar o abafamento ou a excessiva competição, prejudicando o desenvolvimento das mudas plantadas. As operações de manutenção seguem um programa de controle seletivo das plantas invasoras, eliminando apenas as gramíneas e as plantas sarmentosas que possam subir nas mudas assim como outras concorrentes. As demais ervas que não afetam o crescimento das mudas são consideradas benéficas, pois ajudam no controle da erosão e favorecem um microclima apropriado para a germinação e o estabelecimento de plântulas das espécies lenhosas. A capina ou coroamento com enxada deve ser feita em um raio de 50 cm em torno da muda.

A primeira capina deve ser feita 30 a 40 dias depois do plantio, dependendo da infestação das ervas e do período do ano, podendo ser prorrogada ou antecipada. Geralmente, são feitas de 4 a 8 intervenções de manutenção.

Os custos de manutenção da recuperação vegetal apresentados neste projeto podem variar de acordo com vários aspectos, como a taxa de crescimento das espécies selecionadas, a época de plantio e eventuais ocorrências naturais não previstas.

- Controle de pragas e formigas: avaliação do plantio para identificação de possível infestação por pragas e realização de controle de formigas cortadeiras com formicida granulado.
- Desenvolvimento das mudas: observação do desenvolvimento das mudas e realização de adubação de cobertura em casos de desnutrição excessiva (avaliar análise de solo). Reposição de mudas perdidas, respeitando-se sua característica sucessional (pioneira ou não-pioneira) ou as novas condições climáticas (sombreamento). Em plantio com bom desempenho não deverá ultrapassar o valor de 15% das mudas plantadas.
- Manter em controle as condições de umidade do solo: neste projeto a poda das espécies suculentas disposição das mesmas ao redor das mudas, atentando-se sempre para menor exposição do solo possível, deverá evitar necessidade de irrigação. No entanto, no caso de não operacionalização desta recomendação a irrigação poderá ser necessária. As podas das plantas suculentas deverão ser realizadas preservando-se aproximadamente 1/3 do corpo vegetativo da mesma.

- Presença da fauna: sinais como ninhos, tocas, e outras evidências indicam o sucesso do plantio, garantia de que os animais podem estar encontrando ali alimento e/ou abrigo.

### 5.3.2 Recomendação Técnica para Lixão de Reriutaba

A recomendação técnica poderá ser ajustada conforme alterações ocorridas no decorrer do tempo em função das intervenções futuras ocorridas na área, tal como ressaltado anteriormente neste projeto. Nas condições consideradas e expostas abaixo, seguem as seguintes recomendações técnicas.

Considerando a Análise de Paisagem resumida abaixo na **Tabela 5.VII** (Grau de Resiliência Moderado) e a solução do projeto geotécnico exposta no item 5.2 deste Plano, indica-se para o projeto de recuperação da vegetação deste lixão o modelo de **Plantio Total** e a escolha de espécies relacionadas à fitofisionomia potencial, conforme a **Figura 5.15** e a **Tabela 5.VIII**.

**Tabela 5.VII** - Análise de paisagem para fins de recomposição da cobertura vegetal do Lixão de Reriutaba: Grau de Resiliência Moderado.

Formação Fisionômica Potencial *	Matriz		Fragmento/Matriz Vegetação Natural		
	Classificação	Caracterização	Conexão	Conservação **	Posicionamento
FCE(CA)	Antrópica	Expansão urbana/degradação	Parcial	Baixo	Limítrofe (P)

(\*) Formação Fisionômica Potencial: FCE (CA) - Floresta Caducifólia Espinosa (Caatinga Arbórea).

(\*\*) Grau de conservação estimado a partir de elementos constitutivos da paisagem na escala de visualização dos 500m de raio a partir do centro do lixão.

No modelo de Plantio Total o espaçamento entre mudas de árvores nativas deve ser de 2mx2m (2500 mudas/ha), seguindo alinhamento em esquadria e alternância de espécies Pioneiras (2084 mudas/ha), Secundárias (276 mudas/ha) e Clímax (140 mudas/ha), segundo disposição da sucessão de espécies apresentada no Projeto de Revegetação (Figura 5.15).

O espaçamento entre plantas para a linha de Palma e Sisal (intercalados) deve ser de 0,5m, mantendo 2m entre linhas de Palma e Sisal (intercalados) e 0,5m da linha de árvores nativas. Esta linha de espécies “engenheiras” será podada periodicamente como forma de fornecimento de material e manutenção da umidade às mudas de árvores.



Tabela 5.VIII - Floresta Caducifólia Espinhosa - Caatinga Arbórea (FCE - CA).

Identificação				Características			
Nome Popular	Nome Científico	Família	Estágio sucessional	Ameaçada de extinção	Arrativa de fauna	Estrato arbóreo	
Pau branco do sertão, Pau brando e preto	<i>Auxemma oncocalyx</i>	Boraginaceae	Climax			Arbórea	
Guiada, Pau-Branco e Pau-Branco-de-Velha	<i>Auxemma glazioviana</i>	Boraginaceae	Secundária tardia			Arbórea	
Angico branco	<i>Anadenanthera macrocarpa</i>	Leguminosae-Mimosoideae	Secundária			Arbórea	
Pereiro, Pau pereiro, Pereiro branco, Pereiro preto, Pereiro vermelho, Pereiro de saia, Peroba rosa, Trevo	<i>Aspidosperma pyrifolium</i>	Apocynaceae	Secundária			Arbórea	
Gonçalo Alves, Gonçaleiro, Gonçalvo, Gonçalves branco	<i>Astronium fraxinifolium</i>	Anacardiaceae	Climax			Arbustiva/ Arbórea	
Aroeira	<i>Astronium undeuvu</i>	Anacardiaceae	Secundária tardia			Arbórea	
Quixabeira	<i>Bumelia Sartorum</i>	Sapotaceae	Secundária			Arbórea	
Imburana	<i>Bursera leptophloeos</i>	Burseraceae	Secundária tardia			Arbórea	
Catingueira	<i>Caesalpinia bracteosa</i>	Leguminosae-Caesalpinioideae	Secundária tardia			Arbórea	
Catingueira, Catinga-de-porco	<i>Caesalpinia pyramidalis</i>	Leguminosae-caesalpinioideae	Secundária			Arbórea	
Pau ferro, Juca	<i>Caesalpinia ferrea</i>	Fabaceae-Caesalpinioideae	Secundária			Arbórea	
Sabiá, Sansão-do-campo, Unha-de-gato, Sebiá	<i>Mimosa caesalpinifolia</i>	Mimosaceae	Secundária			Arbórea	
Maniçoba, Maniçoba do Ceará, Maniva	<i>Manihot glaziovii</i>	Euphorbiaceae	Secundária			Arbustiva/ Arbórea	
Angico, Angico monjolo, Guanabira, Inhambira	<i>Piptadenia zehntneri</i>	Mimosaceae	Pioneira			Arbustiva/ Arbórea	
Carcazeiro, Espinheiro, Jurema	<i>Pithecellobium diversifolium</i>	Fabaceae - Mimosoideae	Secundária			Arbórea	
Arapiraca	<i>Pithecellobium foliosum</i>	Fabaceae	Secundária			Arbórea	
Canafistula, Muquem	<i>Pithecellobium multiflorum</i>	Fabaceae	Sem informação			Arbórea	
Baraúna	<i>Schinopsis brasiliensis</i>	Anacardiaceae	Pioneira	x		Arbórea	
Ipê amarelo, Ipê do cerrado, Ipê tabaco, Ipê pardo	<i>Tabebuia serratifolia</i>	Bignoniaceae	Secundária		x	Arbustiva/ Arbórea	
Ipê rosa, Ipê da mata, Caixaeta, Ipê de Minas, Ipê preto, Ipê rosado, Ipê roxo, Lapacho, Pau caixaeta, Pau de viola, Piuna, Piuna roxa, Tabebuia do brejo	<i>Tabebuia avellanedae</i>	Bignoniaceae	Secundária tardia		x	Arbórea	
Cipauá	<i>Thilsea glaucocarpa</i>	Combretaceae	Secundária			Arbustiva/ Arbórea	
Amburana, Amburana de cheiro, Cerejeira, Cerejeira rajada, Cumare, Cumare das caatingas, Cumarum, Emburana, Imburana, Umbrana, Umbrana de cheiro	<i>Torresea cearensis</i>	Fabaceae	Pioneira		x	Arbórea	
Juá, Joazeiro, Juá, Juazeiro, Juá-espinho, Laranjeira-de-vaqueiro	<i>Ziziphus joazeiro</i>	Rhamnaceae	Pioneira		x	Arbórea	
Merosa, Mororo, Moror de boi, Mororo do verdadeiro, Pata de vaca	<i>Bauhinia cheilantha</i>	Fabaceae	Secundária		x	Arbustivo/ subarbustivo	
Carcara, Cassaco, Jurema branca	<i>Piptadenia stipulacea</i>	Mimosaceae	Secundária tardia		x	Arbustivo/ subarbustivo	
Ameixa	<i>Ximenia americana</i>	Oleaceae	Secundária tardia/climax		x	Arbustiva/ Arbórea	
Picão	<i>Bidens bipinnata</i>	Asteraceae	Pioneira			Herbáceo	
Buque de noiva, Moleque duro	<i>Cordia leucocephala</i>	Boraginaceae	Secundária		x	Herbáceo	
Trapoeraba, capoeiraba, mata brasil, marianinha	<i>Commelina agraria</i>	Commelinaceae	Pioneira			Herbáceo	
Sem registro	<i>Dalechampia scandens</i>	Euphorbiaceae	Pioneira - climax			Herbáceo	
Sem registro	<i>Dichorisantha hexandra</i>	Commelinaceae	Sem informação			Herbáceo	
Urtiga-brava, Urtigão, Cansação	<i>Fleurya aestuans</i>	Urticaceae	Pioneira			Herbáceo	
Galáxia	<i>Galactia striata</i>	Leguminosae	Pioneira			Herbáceo	
Sem registro	<i>Herissantha crispa</i>	Malvaceae	Sem informação			Herbáceo	
poaia-branca	<i>Hybanthus ipeacacuantha</i>	Violaceae	Pioneira	x		Herbáceo	
Malva felpuda	<i>Malachra radiata</i>	Malvaceae	Secundária			Herbáceo	
Caroá	<i>Neoglaziovia variegata</i>	Bromeliaceae	Secundária			Herbáceo	
Jerico, Mão-de-sapo, Mão-fechada	<i>Selaginella convoluta</i>	Selaginellaceae	Sem informação			Herbáceo	
Carrapicho, Carrapicho de calçada, Carrapicho de boi, Carrapicho de linho, Guanxuma, Juta nacional.	<i>Triumfetta semitriloba</i>	Malvaceae	Pioneira			Herbáceo	
Sem registro	<i>Wissadula spicata</i>	Malvaceae	Sem informação			Herbáceo	
Sem registro	<i>Wulffia baccata</i>	Asteraceae	Secundária			Herbáceo	

O espaçamento entre plantas para a linha de Forrageiras Leguminosas (1 e 2) e Arbustiva Leguminosa (1 e 2) deve ser de 0,5m, mantendo 2m entre linhas de Forrageiras e 0,5m da linha de árvores nativas. Neste caso o plantio poderá ser realizado em sementes.

Ressalta-se que é de extrema pertinência privilegiar o plantio de espécies nativas locais identificadas no entorno da área, espécies ameaçadas de extinção e espécies atrativas à fauna.

Destaca-se que a revegetação deverá seguir o modelo de assessoria das espécies engenheiras (leguminosas e suculentas), devendo compor a paisagem local no decorrer dos anos conforme desenho ilustrativo abaixo (**Figura 5.16**).

#### **5.4 Gerenciamento da Área Contaminada sob Investigação**

Conforme citado no item 4.2.1, a qualidade ambiental do solo lindeiro do Lixão de Reriutaba foi classificada como **Classe 4**, segundo a Resolução CONAMA nº 420/2009 (CONAMA, 2009), as amostragens em solo realizadas e os parâmetros analisados (metais e HPA).

Tal classificação se deu em função da detecção de bário em concentrações acima do Valor de Investigação Agrícola, conforme apresentado em TÜV SÜD Bureau (2017-b).


Desta forma, baseados na Metodologia de Gerenciamento de Áreas Contaminadas adotada para o Estado de São Paulo pela CETESB (2017), classificou-se a área como *Área Contaminada sob Investigação (AI)*.

Recomenda-se, portanto, que seja realizada Avaliação Ambiental Detalhada da área do lixão para delimitação e cubagem do solo contaminado. Preliminarmente, sem o resultado da investigação detalhada, indica-se que o solo contaminado seja raspado e adicionado ao volume de resíduos do lixão que receberá as medidas de recuperação previstas no projeto geotécnico (item 5.2).

De qualquer forma, as ações previstas no presente PRAD prevê medidas que visam impedir que as rotas de exposição das fontes de contaminação atinjam possíveis receptores.

São elas: ações de compactação da massa de resíduos, revestimento de fundo e cobertura, sistema de drenagem de gases e percolados, revegetação, cercamento da área do lixão e restrição de acesso.





**Figura 5.16** – Ilustração do plantio em consórcio com espécies engenheiras em 10 anos. Fonte: Restauração ecológica SAF (Miccols, 2016).

Como medida preventiva, indica-se ainda a proibição do cultivo de vegetais, verduras e frutas para consumo humano no local.

Ressalta-se que tais medidas visam também mitigar eventual propagação de odores, gases e resíduos devido à ação dos ventos. Na AID do lixão, verificou-se a existência dos bairros Carnaúba Preta e Santa Luzia, cujas residências poderiam estar expostas a esse tipo de impacto.

As sondagens geológica-geotécnicas realizadas não atingiram o lençol freático em função do critério de paralisação por “impenetrável ao SPT”. Portanto, não foi possível instalação de poços de monitoramento da qualidade água subterrânea local.

Destaca-se ainda que tais medidas visam à proteção dos recursos hídricos, no caso os afluentes do Riacho São José, identificados na AID do lixão, através do controle da erosão, do impedimento do escoamento superficial de chorume proveniente do lixão e, conseqüentemente, do transporte de contaminantes.

Neste sentido, embora o curso d’água identificado na AID do Lixão de Reriutaba estivesse seco na ocasião dos serviços de campo e amostragem, recomenda-se que a qualidade de água dos afluentes do Riacho São José seja monitorada no período de chuva e de seca.

## 5.5 Ação Social para os Catadores

Tendo em conta o Termo de Referência, que preconizou o conhecimento e a harmonização das soluções com outras iniciativas do Estado ou do Município relacionadas ao projeto, verificou-se que a Secretaria do Meio Ambiente do Estado do Ceará desenvolveu recentemente o **Plano das Coletas Seletivas Regionalizadas** das Bacias Hidrográficas do Acaraú, Salgado e Metropolitana (I&T, 2017), com financiamento do Banco Mundial (PforR), tendo cronograma de implantação previsto para 2018.

O referido plano desenvolveu um modelo denominado “Coletas Seletivas Múltiplas”, por meio de Consórcios Regionais, e recomenda a inclusão socioprodutiva dos catadores de materiais recicláveis por meio de programas a serem desenvolvidos pelos Consórcios Regionais.

Diante disso, este PRAD tem como diretriz a integração dos catadores atuantes nos lixões no contexto do Plano das Coletas Seletivas, visando cessar a atividade de segregação de materiais no interior dos lixões, garantir a manutenção da renda e a melhoria da condição socioprodutiva dos trabalhadores.

Conforme citado anteriormente, foi informado por representante da prefeitura que 5 catadores atuam no Lixão de Reriutaba (sede), sem estarem organizados

em associação ou cooperativa. Foi informado também, que estes moram em residências em terrenos adjacentes ao lixão.

Para favorecer a integração dos catadores ao Plano das Coletas Seletivas e assegurar a subsistência dos trabalhadores após o *fechamento* do lixão, propõe-se a implantação de um **Programa de Capacitação dos Catadores**, o qual envolverá, dentre outras ações, a realização de um cadastramento socioeconômico atualizado dos catadores que atuam no Lixão de Reriutaba (sede).

Nesse âmbito, deve-se ter especial atenção às famílias com crianças trabalhando nas atividades, aos que sobrevivem da matéria orgânica descartada no lixão, aos que possuem animais domésticos e de criação e aos que possuem moradias estabelecidas no interior ou adjacências do lixão, caso sejam constatadas tais situações no cadastramento.

O programa de Capacitação dos Catadores foi formulado para ser implementado em iniciativa municipal ou no âmbito do Consórcio Regional no qual o município está inserido, **priorizando a rápida realocação produtiva dos catadores**.

Assim, as medidas propostas devem ser implementadas antecipadamente ao *fechamento* do lixão, em tempo de se promover a prévia realocação profissional dos trabalhadores e o reassentamento habitacional, caso aplicável.

O Programa de Capacitação de Catadores tem como objetivo principal capacitar os catadores por meio de seu cadastro socioeconômico atualizado, formação de cooperativas/associações e habilitação legal das mesmas, em conformidade com o Plano das Coletas Seletivas. Secundariamente, objetiva-se o oferecimento de cursos profissionalizantes para outras atividades produtivas, viabilizando novas oportunidades de emprego.

Destaca-se que o programa proposto também pode ser ampliado e aplicado para outros catadores cuja atuação ocorra fora do lixão, na sede urbana municipal, favorecendo à organização com uma maior força produtiva.

Conforme citado anteriormente, a questão dos catadores deve ser tratada com prudência pelos agentes públicos, pois pode envolver aspectos possivelmente conflituosos, como resistências à introdução de um modelo de produção formal, questões habitacionais e territoriais (catadores instalados em terrenos de lixões ou adjacências), possíveis conflitos com intermediários/sucateiros e outras demandas divergentes.

Para tanto, sugere-se que a equipe técnica básica para a implantação do Programa seja composta por 1 geógrafo ou sociólogo, 1 comunicador social, 1 assistente social e 1 advogado. Os profissionais de comunicação e assistência social deverão realizar a mediação de eventuais conflitos existentes. Além disso, deverão orientar as famílias que eventualmente possuam crianças trabalhando nas atividades, de modo a estimular a frequência escolar.

Abaixo são elencados os **objetivos específicos** do Programa:

- mapear e realizar cadastro socioeconômico dos catadores com avaliação das potenciais ações de apoio, mediação e resolução de conflitos e demandas divergentes;
- viabilizar a formação de cooperativas/associações formalizadas e habilitadas, e a realização de outros cursos profissionalizantes;
- estimular e fomentar a contratação das cooperativas formadas ou dos profissionais treinados em outras profissões; e
- contribuir para a geração de emprego e renda através da contratação formal e legal das cooperativas e trabalhadores.

As **atividades e ações** constantes do programa, relativas à capacitação de catadores são listadas a seguir:

- mapeamento e aplicação de cadastro socioeconômico com os catadores que realizam atividades no lixão, com a realização de entrevistas;
- mapeamento, aplicação de cadastro e verificação da situação das cooperativas existentes localmente e na região;
- identificação das ações necessárias para apoio na regularização e qualificação dos catadores e cooperativas para viabilizar sua potencial contratação;
- apoio jurídico na regularização da situação legal das cooperativas para atender aos requisitos de contratação dos serviços públicos;
- realização dos cursos e palestras de regularização e qualificação dos catadores e cooperativas cadastradas;
- identificação da demanda por cursos em outras áreas de trabalho (a depender dos dados obtidos nas entrevistas de cadastro socioeconômico); e
- realização de convênios com as instituições de capacitação profissional e de ensino, tais como o SEBRAE e as instituições do Sistema “S” (SESI, SENAC e SENAI) para a oferta de cursos e demais ações de apoio.

Conforme destacado no Plano de Coletas Seletivas Múltiplas, do Governo do Estado do Ceará (I&T, 2017), a legislação brasileira hoje é clara: *serviços como o de coleta seletiva de resíduos secos recicláveis são parte do serviço público, e só podem ser prestados sob contrato*. Portanto os catadores de materiais recicláveis só poderão realizar atividades desses serviços se forem formalmente contratados.

No caso da implantação do Plano de Coletas Seletivas Múltiplas, os contratos deverão ser celebrados pelos Consórcios Regionais, aos quais os municípios estarão transferindo competências relativas aos serviços de limpeza urbana e manejo de resíduos sólidos.

Nesse contexto, o desenvolvimento de catadores locais será um esforço dos governos estadual e municipal para treinar e capacitar catadores e regularizar cooperativas ou associações de forma que possam se organizar e prestar serviços regularmente, usufruindo das garantias legais contratuais e proporcionando aos catadores seus direitos trabalhistas.

Capacitar catadores e cooperativas significa apoiar a melhoria de sua organização, infraestrutura e técnicas usadas, para que tenham a competência e legalidade necessária para atender aos órgãos de gestão pública dos resíduos, seja diretamente às prefeituras municipais ou por meio dos consórcios públicos.

Embora o foco das ações do Programa de Capacitação de Catadores seja a capacitação e organização dos catadores na mesma atividade, para aqueles que tenham interesse em exercer outra profissão também deverão ser disponibilizados cursos profissionalizantes em outros setores, por meio de convênios com instituições de ensino profissionalizante, como SEBRAE, SESI e SENAI e SENAC. Essa capacitação ampliará as chances de contratação em outras frentes de trabalho na região.

Os cursos a serem disponibilizados dependerão das necessidades locais e expectativas dos catadores entrevistados durante o cadastro socioeconômico, levando em conta as diversas expectativas, habilidades e escolaridade dos mesmos.

Para assegurar que os objetivos deste Programa sejam alcançados são definidas as seguintes metas com definição de ações e indicadores de desempenho vinculados:

- ampliar o número de cooperativas existentes;
- ampliar o número de cooperativas formalizadas (que possam fornecer notas fiscais e documentação) e sejam capacitados a realizar serviços de qualidade;
- ampliar o número de catadores qualificados para exercer outros tipos de profissão, por meio da oferta de cursos profissionalizantes.

Para a avaliação das metas do Programa de Capacitação de Catadores consideram-se os seguintes **indicadores**:

- número de cooperativas locais mapeadas e cadastradas;
- número de catadores mapeados e cadastrados;
- número de catadores envolvidos nas ações de apoio e cursos de qualificação oferecidos;
- número de cooperativas ou trabalhadores treinados contratados pelas prefeituras ou empresas privadas;
- número de palestras/cursos de capacitação realizadas junto aos catadores; e
- número de pessoas capacitadas por meio dos cursos profissionalizantes.

O prazo previsto para a implantação do Programa de Capacitação é de 3 meses, devendo ser iniciado previamente ao fechamento do lixão. Sugere-se para a avaliação do Programa a periodicidade semestral, por um período de 2 anos a partir da sua implementação.

## 5.6 Custos

Na sequência, são apresentadas as metodologias de cálculo e as estimativas dos custos do Agravo ambiental e da recuperação da área degradada para o Lixão de Reriutaba (sede).

### 5.6.1 Agravo Ambiental

Tendo em conta a Metodologia de Qualificação de Agravos do DEPRN<sup>16</sup> (TÜV SÜD Bureau, 2017-b), foi feita a estimativa dos custos dos agravos ambientais originados pela disposição irregular de resíduos sólidos no Lixão de Reriutaba (sede).

Este método consiste em uma análise qualitativa dos danos causados ao meio ambiente, a fim de definir o **valor da indenização equivalente ao agravo ambiental**.

O custo do agravo ambiental é calculado a partir do produto de um fator de multiplicação, que considera a somatória da qualificação dos agravos decorrentes em cada aspecto ambiental, pelo valor de exploração do imóvel em questão, ou seja, o valor de mercado dos bens que foram apropriados e/ou lesionados na área.

---

<sup>16</sup> DEPRN – Departamento Estadual de Proteção dos Recursos Naturais de São Paulo.

Para o cálculo do fator de multiplicação a metodologia proposta propõe a aplicação de duas tabelas onde são classificados o ambiente, os tipos de danos e os respectivos agravos e, na sequência, são adotadas pontuações e fatores multiplicadores para o cálculo do agravo ambiental.

Em resumo, a primeira tabela classifica o ambiente segundo seis aspectos ambientais (ar, água, solo e subsolo, fauna, flora e paisagem); define dois tipos de danos para cada aspecto do ambiente; e determina para cada dano agravos relacionados ao aspecto do ambiente referido. Para preenchimento desta tabela, um técnico-avaliador seleciona quais agravos se enquadram para cada situação e os qualifica, de acordo com uma escala pré-definida, resultando em uma pontuação total para cada aspecto do ambiente.

A segunda tabela relaciona as pontuações obtidas na primeira tabela com um fator de multiplicação. A partir de então, obtém-se seis pontuações, que somadas resultarão no fator de multiplicação final que será utilizado no cálculo do agravo ambiental.

Para o cálculo do valor de exploração foi considerado para toda a Bacia do Acaraú o valor de mercado da terra nua, R\$2.092,00 por hectare, publicado no ano de 2013, pelo FNP (FNP, 2013). No caso do Lixão de Reriutaba (sede), que possui atualmente área de 3,86 hectares, calculou-se o valor de exploração do terreno do lixão em R\$8.068,00.

A este valor foi aplicado o Fator de Multiplicação (115,20), adquirido pela somatória da Qualificação dos Agravos para cada aspecto do ambiente, resultando em um **Custo do Agravo Ambiental de R\$929.488,00**, conforme memória de cálculo apresentada em TÜV SÜD Bureau (2017-b).

### 5.6.2 Recuperação da Área Degradada

A **Tabela 5.IX** apresenta os custos decorrentes das medidas para recuperação da área, tendo por base os projetos geotécnicos e de recuperação da vegetação. Este custo é composto pelo custo das obras de engenharia, custo da reabilitação biótica e custo dos programas de controle e de monitoramento.

### 5.6.3 Taxa de Tolerância

Para refinamento da acurácia da estimativa dos custos do agravo ambiental e da recuperação da área degradada, aplicou-se a ferramenta “Mapeamento da Plataforma de Conhecimento”, desenvolvida pelo ICMM (2008), que caracteriza a base de conhecimento que embasa a tomada de decisão, a fim de reduzir os riscos correspondentes à adoção de premissas inválidas no processo. Ou seja, é feito o reconhecimento da validade dos dados obtidos para a estimativa dos custos dos agravos ambientais.

Tabela 5.1X - Custos para execução das medidas de intervenção e recuperação do Lixão de Reintabá.

ITEM	ATIVIDADE	MEDIDAS DE INTERVENÇÃO E RECUPERAÇÃO		CUSTOS DO PROJETO EXECUTIVO - Lixão de Varjota						
		ITEM DE CUSTO	UNIDADE	QUANTIDADE	CUSTO UNITÁRIO	FONTE	CÓDIGO	TOTAL	% ITEM	% ITEM CUSTO TOTAL
<b>1 AÇÕES EMERGÊNCIAIS</b>										
1.1	Delimitação da área, cercamento e guarita	Cerca arame farpado - Estaca ponta virada, c/11 fios	m	492	R\$ 63,88	SEINFRA (2016)	C0742	R\$ 31.428,96	75,9%	1,8%
		Guarita	vb	1	R\$ 10.000,00	-	-	R\$ 10.000,00	24,1%	0,6%
							<b>SUBTOTAL</b>	<b>R\$ 41.428,96</b>	<b>100%</b>	<b>2,4%</b>
<b>2 AÇÕES PREVIAS</b>										
2.1	Articulação social com catadores	Programa de capacitação de catadores	vb	1	R\$ 25.000,00	-	-	R\$ 25.000,00	7,4%	1,4%
2.2	Instalações provisórias (GTB) <sup>1</sup>	Instalação e desmobilização do canteiro de obras	vb	1	R\$ 100.000,00	ABRELPE (2015)	-	R\$ 100.000,00	29,4%	5,8%
		Separação de Recicláveis	vb	1	R\$ 50.000,00	-	-	R\$ 50.000,00	14,7%	2,9%
2.3	Triagem de resíduos (Recicláveis, RSS e RP)	Triagem RP e RSS	vb	1	R\$ 50.000,00	-	-	R\$ 50.000,00	14,7%	2,9%
		Separação RP e RSS	vb	1	R\$ 50.000,00	-	-	R\$ 50.000,00	14,7%	2,9%
2.4	Destinação de Resíduos (RSS e RP)	Destinação de resíduos perigosos	m³	5,00	R\$ 3.000,00	-	-	R\$ 15.000,00	4,4%	0,9%
		Destinação de RSS	m³	5,00	R\$ 3.000,00	-	-	R\$ 15.000,00	4,4%	0,9%
2.5	Avaliação Ambiental Detalhada	Avaliação Ambiental Detalhada	vb	1	R\$ 30.000,00	-	-	R\$ 30.000,00	8,8%	1,7%
2.6	Levantamento Planialtimétrico	Atualização do Levantamento planialtimétrico	vb	1	R\$ 5.000,00	-	-	R\$ 5.000,00	1,5%	0,3%
							<b>SUBTOTAL</b>	<b>R\$ 340.000,00</b>	<b>100%</b>	<b>19,6%</b>
<b>3 AÇÕES TÍPICAS</b>										
3.1	Projeto - landfarming: escavação, compactação e reconfirmação geométrica	Escavação carga transp. 1-cat.201 a 400m (resíduos)	m³	9.529,00	R\$ 7,82	SEINFRA (2016)	C3178	R\$ 74.516,78	10,0%	4,3%
		Compactação de aterros 100% PN	m²	15.449,70	R\$ 2,88	SEINFRA (2016)	C3146	R\$ 44.495,14	6,0%	2,6%
		Espalhamento mecânico de solo em bota fora (resíduos)	m²	9.529,00	R\$ 1,44	SEINFRA (2016)	C2989	R\$ 13.721,76	1,8%	0,8%
		Escavação e carga de material de jazida	m³	5.920,70	R\$ 3,70	SEINFRA (2016)	C3178	R\$ 21.906,59	2,9%	1,3%
		Transporte de material, exceto rocha em caminhão até 1km	m³	5.920,70	R\$ 3,95	SEINFRA (2016)	C2531	R\$ 23.386,77	3,1%	1,4%
		Raspagem e limpeza do terreno	m²	22.071,00	R\$ 2,28	SEINFRA (2016)	C2102	R\$ 50.321,88	6,8%	2,9%
3.2	Execução do revestimento de fundo e cobertura	Bentonita (estimativa preliminar de consumo: 5% em peso)	kg	262.644,90	R\$ 0,65	-	-	R\$ 144.454,70	19,4%	8,3%
		Escavação carga transp. 1-cat.201 a 400m	m³	5.758,00	R\$ 7,82	SEINFRA (2016)	C3178	R\$ 45.027,56	6,0%	2,6%
3.3	Execução das lagoas de chorume	Compactação de aterros 100% PN	m²	1.786,40	R\$ 2,88	SEINFRA (2016)	C3146	R\$ 5.144,83	0,7%	0,3%
		Bentonita (estimativa preliminar de consumo: 5% em peso)	kg	30.368,80	R\$ 0,65	-	-	R\$ 16.702,84	2,2%	1,0%
3.4	Execução de canalietas de drenagem superficial	Mão de obra p/ execução da valeta 20 x 20	m	672,95	R\$ 44,21	SEINFRA (2016)	C4553	R\$ 29.751,12	4,0%	1,7%
3.4.1	Valeia trapezoidal 20x20 (referência padrão DR-3B-1, dos projetos padrões de drenagem do DER)	Concreto usinado fck=15 MPa	m³	49,13	R\$ 246,84	SEINFRA (2016)	C0848	R\$ 12.126,10	1,6%	0,7%
		Escavação manual campo aberto em terra até 2m	m²	102,96	R\$ 26,74	SEINFRA (2016)	C1256	R\$ 2.753,19	0,4%	0,2%
		Escavação manual campo aberto em terra até 2m	m³	3,00	R\$ 26,74	SEINFRA (2016)	C1256	R\$ 80,22	0,0%	0,0%
		Concreto usinado fck=15 MPa	m³	0,42	R\$ 246,84	SEINFRA (2016)	C0848	R\$ 103,67	0,0%	0,0%
3.4.2	Disipador de energia (referência padrão DR-10A-1, dos projetos padrões de drenagem do DER)	Alvenaria de pedra argamassada (traço 1:3) c/agregados adquiridos	m³	1,82	R\$ 300,44	SEINFRA (2016)	C3345	R\$ 548,00	0,1%	0,0%
		Armadura Em Tela Soldada De Aço Ca-60b	kg	316,89	R\$ 12,15	SEINFRA (2016)	C0220	R\$ 3.850,18	0,5%	0,2%
3.5	Execução de drenos verticais de gás (24un., prof. Média 3m)	Aquisição, Assent. e Rejunt. De Tubo De Concreto Armado D= 60cm	m	70,00	R\$ 135,48	SEINFRA (2016)	C0105	R\$ 9.483,60	1,3%	0,5%
		Pedra de mão (rachão)	m³	99,64	R\$ 45,37	SEINFRA (2016)	I1800	R\$ 4.520,76	0,6%	0,3%
		Confecção e montagem do dreno de gás confor. Proj.	vb	20	R\$ 2.537,28	SIURB (2017)	-	R\$ 50.745,60	6,8%	2,9%
		Tubo dreno PEAD espiralizado D= 170mm	m	630,00	R\$ 41,38	SIURO 2 (2017)	M914	R\$ 26.069,40	3,5%	1,5%
		Escavação mecânica solo de 1a cat prof até 2,00m	m³	1.254,33	R\$ 5,78	SEINFRA (2016)	C3178	R\$ 7.250,03	1,0%	0,4%
		Escavação mecânica solo de 2a cat prof até 2,00m	m³	1.254,33	R\$ 14,02	SEINFRA (2016)	C3178	R\$ 17.585,71	2,4%	1,0%
3.6	Execução de drenos de chorume ("cut-off")	Compactação de aterros 100% PN	m²	1.890,00	R\$ 2,88	SEINFRA (2016)	C3146	R\$ 5.443,20	0,7%	0,3%
		Bentonita (estimativa preliminar de consumo: 5% em peso)	kg	160.650,00	R\$ 0,55	-	-	R\$ 88.357,50	11,9%	5,1%
		Geotextil não tecido RT 21	m²	3.780,00	R\$ 4,80	-	-	R\$ 18.144,00	2,4%	1,0%
		PEDRA DE MÃO (RACHÃO)	m³	618,66	R\$ 45,37	SEINFRA (2016)	I1600	R\$ 28.068,60	3,8%	1,6%
							<b>SUBTOTAL</b>	<b>R\$ 744.559,72</b>	<b>100%</b>	<b>43,0%</b>
<b>4 AÇÕES DE REABILITAÇÃO</b>										
4.1	Recuperação vegetal	Preparo da área	ha	0,53	R\$ 230,40	SEINFRA (2016)	I1277	R\$ 122,09	0,1%	0,0%
		Controle de formigas cortadeiras	ha	0,53	R\$ 230,40	SEINFRA (2016)	I1277	R\$ 122,09	0,1%	0,0%
		Coveamento	ha	0,53	R\$ 230,40	SEINFRA (2016)	I1277	R\$ 122,09	0,1%	0,0%
		Adubação manual	ha	0,53	R\$ 345,60	SEINFRA (2016)	I1277	R\$ 183,13	0,1%	0,0%
		Plantio de Mudas e Sementes	ha	0,53	R\$ 576,00	SEINFRA (2016)	I1277	R\$ 305,22	0,1%	0,0%
		Insumos: Adubo	m³	8	R\$ 142,00	SEINFRA (2016)	I0031	R\$ 1.203,93	4544,0%	12,0%
		Mudas: espécies nativas pioneiras/ secundárias/ clima <sup>2</sup>	uni	1.325	R\$ 1,47	IPEA (2015)	-	R\$ 1.947,38	7350,0%	19,5%
		Sementes de leguminosas: forrageiras e arbustos <sup>3</sup>	kg	53	R\$ 8,00	IPEF (2018)	-	R\$ 423,92	1600,0%	4,2%
		Mudas: Palma <sup>4</sup>	uni	3.974	R\$ 0,30	EMBRAPA (2014)	-	R\$ 1.192,28	4500,0%	11,9%
		Mudas: Sisal <sup>4</sup>	uni	3.974	R\$ 0,30	EMBRAPA (2014)	-	R\$ 1.192,28	4500,0%	11,9%
		Fomicida	kg	2,6	R\$ 10,00	-	-	R\$ 26,50	100,0%	0,3%
4.2	Remediação	Remediação	vb	1	R\$ 200.000,00	-	-	R\$ 200.000,00	94,4%	11,6%
4.3	As built	Levantamento planialtimétrico	vb	1	R\$ 5.000,00	-	-	R\$ 5.000,00	2,4%	0,3%
							<b>SUBTOTAL</b>	<b>R\$ 211.840,90</b>	<b>22891%</b>	<b>71,8%</b>
<b>5 MONITORAMENTO/ AVALIAÇÃO DOS PROGRAMAS</b>										
5.1	Inspeções	Inspeções visuais periódicas	ano	10	R\$ 12.000,00	-	-	R\$ 120.000,00	30,5%	6,9%
		Rozada manual <sup>5</sup>	ano	10	R\$ 6.138,04	-	-	R\$ 61.380,40	15,6%	3,5%
5.2	1ª Manutenção: Recuperação vegetal	Controle de formigas cortadeiras	ha	0,53	R\$ 230,40	SEINFRA (2016)	I1277	R\$ 122,09	0,0%	0,0%
		Corcamento/manejo	ha	0,53	R\$ 748,80	SEINFRA (2016)	I1277	R\$ 396,79	0,1%	0,0%
		Rozada manual	ha	0,53	R\$ 921,60	SEINFRA (2016)	I1277	R\$ 488,36	0,1%	0,0%
		Fomicida	kg	2,65	R\$ 10,00	-	-	R\$ 26,50	0,0%	0,0%
5.3	2ª Manutenção: Recuperação vegetal	Controle de formigas cortadeiras	ha	0,53	R\$ 172,80	SEINFRA (2016)	I1277	R\$ 91,57	0,0%	0,0%
		Corcamento/manejo	ha	0,53	R\$ 345,60	SEINFRA (2016)	I1277	R\$ 183,13	0,0%	0,0%
		Rozada manual	ha	0,53	R\$ 691,20	SEINFRA (2016)	I1277	R\$ 366,27	0,1%	0,0%
		Fomicida	kg	2,65	R\$ 10,00	-	-	R\$ 26,50	0,0%	0,0%
5.4	Programa de capacitação de catadores	Avaliação do cumprimento das metas e situação dos catadores	ano	2	R\$ 5.000,00	-	-	R\$ 10.000,00	2,5%	0,6%
5.5	Monitoramento ambiental	Monitoramento ambiental da água superficial	ano	10	R\$ 20.000,00	-	-	R\$ 200.000,00	50,9%	11,6%
							<b>SUBTOTAL</b>	<b>R\$ 393.081,59</b>	<b>100%</b>	<b>22,7%</b>
							TOTAL DIRETO	R\$ 1.730.911,17	160%	
							<b>TOTAL + BDI (24,18%)</b>	<b>R\$ 2.149.445,49</b>		

<sup>1</sup> GTB = galpão de triagem e beneficiamento

<sup>2</sup> Plano Total

<sup>3</sup> Forrageiras e arbustos

<sup>4</sup> Considerando a facilidade de reprodução das mudas e a redução dos custos, recomenda-se a produção em viveiros.

<sup>5</sup> Considerou-se a roçada manual da área da pilha e lagoas, duas vezes ao ano, por 10 anos.



Esta ferramenta define sete plataformas de conhecimento caracterizadas pela disponibilidade de informação, que permitem a tomada de decisões sobre a pertinência dos objetivos, se estes podem ser alcançados e se a taxa para os alcançar é adequada (ICMM, 2008). A classificação das plataformas de conhecimento, pontuada de 0 a 100, define a qualidade da informação no momento do cálculo, indicando a **tolerância** aplicável aos custos estimados do agravo ambiental e da recuperação da área degradada. A **Tabela 5.X** apresenta as plataformas e respectivas classificação e descrição.

No caso do Lixão de Reriutaba (sede), foram utilizadas informações disponibilizadas pela Secretaria do Estado do Meio Ambiente do Estado do Ceará, dados obtidos juntos à prefeitura municipal e dados obtidos durante a etapa de Diagnóstico Ambiental e Socioeconômico.

Por se tratar de um lixão **em operação**, considera-se que a estimativa de custos é baseada na plataforma de **baixo nível de conhecimento**. Ou seja, as decisões são baseadas em dados em transformação, sem previsão da configuração final. Assim, uma vez que a classificação da plataforma de conhecimento é 0, a **Taxa de Tolerância admitida foi de 100%**.

A obtenção de uma plataforma de prova focada, isto é, com classificação 100 (ou seja, sem variação admitida de custo), dependeria de fatores e ações adicionais, como:

- Lixões encerrados, uma vez que áreas em operação podem sofrer transformações não previstas;
- Informações acuradas sobre as condições da área previamente à degradação pela disposição de resíduos, com identificação e contagem da fauna e flora;
- Informações cadastrais das áreas degradadas, com obtenção da matrícula dos imóveis, contratos de locação etc.;
- Informações detalhadas e atualizadas sobre a população da AID e catadores, incluindo renda, escolaridade, atendimento médico e hospitalar etc.;
- Coleta e análises ambientais de amostras de ar para verificação da qualidade do ar;
- Realização de duas campanhas de amostragem do solo, água superficial, água subterrânea e/ou chorume, sendo uma no período de estiagem e outra no período chuvoso.

**Tabela 5.X** – Mapeamento da plataforma de conhecimento. Adaptado de ICMM (2008).

Plataforma	Descrição	Classificação
Baixo nível conhecimento	Decisões são baseadas em dados em evolução, sem previsão da configuração final.	0
Conhecimento comum	Decisões são baseadas em informações históricas passadas, em locais similares, dados sobre a experiência de outros e a própria experiência da empresa.	20
Dados gerais	Decisões são baseadas em informações de base específicas do local, incluindo dados dos meios social, ambiental e econômico específicos, coletados em áreas e quantidades representativas.	30
Dados focados	Decisões são baseadas em informações de boa qualidade, específicas do local, coletadas em cada local/aspecto específico relevante à área degradada que pode ser afetado por consequências moderadas ou piores.	40
Análise geral	Decisões são baseadas em estudos completos, processos teóricos ou diálogo em áreas representativas de interesse.	60
Análise focada	Decisões são baseadas em estudos completos, processos teóricos ou diálogo em cada local/aspecto específico relevante à área degradada que podem ser afetados por consequências moderadas ou piores.	70
Prova geral	Decisões são baseadas em experimentos completos, físicos e de logística, sobre processos ou certos modelos rastreados que fornecem informações reais que suportam a probabilidade de sucesso em áreas representativas de interesse.	80
Prova focada	Decisões são baseadas em experimentos completos, físicos e de logística, sobre processos ou certos modelos rastreados que fornecem informações reais que suportam a probabilidade de sucesso em cada local/aspecto específico relevante à área degradada que pode ser afetado por consequências moderadas ou piores.	100

#### 5.6.4 Custo Total

A **Tabela 5.XI** resume a sequência do cálculo do custo do agravo e da recuperação ambiental, decorrentes da disposição irregular de resíduos sólidos no Lixão de Reriutaba (sede). Para o custo do agravo obteve-se o valor de R\$929.488,00 e para recuperação de R\$2.239.969,00, ambos podendo sofrer uma variação, conforme taxas de Tolerância de 100%.

**Tabela 5.XI** - Estimativa do Custo Total: Lixão de Reriutaba (sede).

<b>Estimativa de custos: Lixão de Reriutaba (sede)</b>	
Área de disposição de lixo (ha)	3,86
Fator de multiplicação	115,20
Valor de mercado da terra (R\$/ha)	2.092,00
<b>Custo do Agravo Ambiental</b>	<b>R\$ 929.488,00</b>
Taxa de Tolerância	± 100%
Custo Direto para Recuperação da Área Degradada	R\$ 1.803.808,00
Taxa de BDI (média)	+24,18%
<b>Custo para Recuperação da Área Degradada</b>	<b>R\$ 2.239.969,00</b>
Taxa de Tolerância	± 100%

#### 5.7 Cronograma Físico-Financeiro

A **Tabela 5.XII** apresenta o Cronograma Físico-Financeiro para execução das medidas de intervenção e recuperação da área.

Tabela 5.XII - Cronograma Físico-Financeiro para execução das medidas de intervenção e recuperação do Lixão de Reriutaba.

CRONOGRAMA FÍSICO - Lixão de Reriutaba - Fechamento																													
ITEM	MEDIDAS DE INTERVENÇÃO E RECUPERAÇÃO ATIVIDADES	CURTO PRAZO				MÉDIO PRAZO								LONGO PRAZO										CUSTO TOTAL + BDI (24,18%)					
		MÊS 1				MÊS 2				MÊS 3				MÊS 4				1º ano	2º ano	3º ano	4º ano	5º ano	6º ano		7º ano	8º ano	9º ano	10º ano	
		S1	S2	S3	S4	S5	S6	S7	S8	S9	S10	S11	S12	S13	S14	S15	S16												
<b>1</b>	<b>AÇÕES EMERGÊNCIAIS</b>																											<b>100% R\$ 41.428,96</b>	<b>R\$ 51.446,48</b>
1.1	Delimitação da área, cercamento e guarita																												
<b>2</b>	<b>AÇÕES PRÉVIAS</b>																											<b>100% R\$ 340.000,00</b>	<b>R\$ 422.212,00</b>
2.1	Articulação social com catadores para integração com Plano de Coleta Seletiva																												
2.2	Instalações provisórias (GTB): Instalação do canteiro de obras																												
2.3	Demolição das edificações existentes a serem desapropriadas																												
2.4	Tiragem de resíduos (RSS e RP)																												
2.5	Destinação de Resíduos (RSS e RP)																												
2.6	Avaliação Ambiental Detalhada																												
2.7	Atualização do levantamento topográfico																											<b>100% R\$ 744.559,72</b>	
<b>3</b>	<b>AÇÕES TÍPICAS</b>																												<b>R\$ 924.594,25</b>
3.1	Retaludamento da pilha de resíduos																												
3.2	Escavação das lagoas																												
3.3	Preparo da impermeabilização de fundo das lagoas																												
3.4	Preparo do dreno "cutoff" de chorume																												
3.5	Execução de drenos verticais de gás																												
3.6	Execução do revestimento de cobertura																												
3.7	Execução de canaletas de drenagem superficial																												
3.8	Instalações provisórias (GTB): Desmbilização do canteiro de obras																												
<b>4</b>	<b>AÇÕES DE REABILITAÇÃO</b>																											<b>100% R\$ 211.840,90</b>	<b>R\$ 263.064,03</b>
4.1	Recuperação vegetal <sup>1</sup>																												
4.2	Remediação																												
4.3	As built																												
<b>5</b>	<b>MONITORAMENTO</b>																											<b>R\$ 393.081,59</b>	<b>R\$ 488.128,72</b>
5.1	Inspeções visuais periódicas <sup>2</sup>																												
5.2	1º Manutenção: Recuperação vegetal <sup>3</sup>																												
5.3	2º Manutenção: Recuperação vegetal <sup>3</sup>																												
5.4	Avaliação do Programa de capacitação de catadores																												
5.5	Monitoramento ambiental da água superficial																												
																										<b>CUSTO TOTAL+BDI (24,18%)</b>	<b>R\$ 2.149.445,49</b>		

<sup>1</sup> Conforme diretrizes técnicas descritas no Projeto de Recuperação Vegetal, o plantio de mudas deve acontecer logo após o início do período chuvoso (meados de fevereiro até início de março).

<sup>2</sup> As inspeções visuais periódicas devem avaliar e indicar também a necessidade da roçada manual no entorno das lagoas de chorume para evitar o sombreamento.

<sup>3</sup> A manutenção da recuperação vegetal deverá acontecer trimestralmente no primeiro ano e quadrimestralmente a partir do segundo ano. Após este período os prazos para acompanhamento poderá ser reavaliado.

## 6 Conclusões e Recomendações

O Lixão de Reriutaba possui área aproximada de **3,9 hectares**, em **propriedade da municipalidade**, onde foi estimado um volume de resíduos aproximado de **78.750 m<sup>3</sup>**.

Em função do enquadramento nos atributos “Área contaminada classificada como Classe 4 segundo a Resolução CONAMA nº 420/2009 (CONAMA, 2009)” e “proximidade à comunidade e/ou ao vetor de expansão urbana” (Bairros Carnaúba Preta e Santa Luzia) o Lixão de Reriutaba foi qualificado como de **criticidade moderada**, segundo metodologia apresentada em TÜV SÜD Bureau (2017-c).

O Agravo Ambiental calculado pela disposição irregular de RSU resultou em um **Custo do Agravo Ambiental estimado de R\$929.488,00**. Considerando-se as taxas de Tolerância e Contingência, admitidas em 60% e 5%, respectivamente, obteve-se um **Custo Máximo Estimado do Agravo Ambiental de R\$1.905.450,00**.

Com base nas premissas apresentadas em TÜV SÜD Bureau (2017-c), o **Fechamento** foi indicado como a **alternativa técnica mais viável** para a Recuperação da Área Degradada do Lixão de Reriutaba, a qual foi aprovada pela SEMA.

O Fechamento consiste na **remoção dos resíduos perigosos e RSS, recuperação física e ambiental, mitigação dos impactos ambientais negativos e cobertura vegetal**. Além da remoção dos resíduos perigosos e RSS, propõe-se também a separação de materiais reaproveitáveis, como plásticos, metais e vidros para encaminhamento para reciclagem, de forma a reduzir o volume de resíduos.

Para tanto, foram detalhadas neste documento as Medidas de Intervenção e Recuperação para a área degradada, incluindo Projeto Geotécnico, Projeto de Recuperação Vegetal e Gerenciamento do Risco, além de ações sociais para os catadores.

As intervenções do Projeto Geotécnico buscaram mitigar ao máximo o impacto ambiental gerado pela disposição de resíduos na área degradada, tendo em conta as limitações de recursos existentes. Desta forma, o projeto de fechamento do Lixão de Reriutaba considerou a manutenção dos resíduos no próprio local, realizando revestimento de fundo, cobertura com solo tratado com bentonita, execução de drenos de gás, sistema de drenagem superficial, drenagem de percolado, lagoas de chorume e o cercamento da área.

No Projeto de Recuperação Vegetal, o planejamento detalhado das ações de recuperação vegetal foi ajustado e aprimorado considerando-se as variáveis locais imediatas constatadas pela avaliação técnica da área, tendo em conta o histórico de deposição de resíduos sofrido pela mesma, as intervenções geotécnicas e as ações de *landforming* propostas para a área.

Considerando as especificidades da Caatinga, buscou-se potencializar a função de prevenção de processos erosivos, orientando a recuperação da área degradada com espécies nativas locais, favorecidas em seu processo de estabelecimento pelas espécies denominadas de espécies “engenheiras”.

Tendo por base o resultado da análise de paisagem que resultou em grau de resiliência moderado, indicou-se o modelo de revegetação por **Plantio Total**, que consiste na implantação de espécies pioneiras e não-pioneiras (secundárias e clímax), em área total do referido lixão.

A qualidade ambiental do solo lindeiro do Lixão de Reriutaba foi classificada como Classe 4, segundo Resolução CONAMA nº 420/2009 (CONAMA, 2009). Portanto, recomenda-se que seja realizada Avaliação Ambiental Detalhada para delimitação e cubagem do solo contaminado. Preliminarmente, sem o resultado da investigação detalhada, indica-se que o solo contaminado seja raspado e adicionado ao volume de resíduos de lixão que receberá as medidas previstas no projeto geotécnico.

De toda forma, as ações previstas neste PRAD visam impedir que as rotas de exposição das fontes de contaminação atinjam possíveis receptores. Como medida preventiva, indicou-se ainda a proibição do cultivo de vegetais, verduras e frutas para consumo humano no local.

Tais medidas visam ainda à proteção e conservação dos recursos hídricos, no caso os afluentes do Rio Acaraú, identificados na AID do lixão, através do controle da erosão, do impedimento do escoamento superficial de chorume proveniente do lixão e, conseqüentemente, do transporte de contaminantes.

Desta forma, recomenda-se também que a qualidade de água dos afluentes do Rio Acaraú seja monitorada no período de chuva e de seca.

Ressalta-se que as medidas do Projeto Geotécnico e a Revegetação visam também mitigar eventual propagação de odores, gases e resíduos devido à ação dos ventos. Na AID do lixão, verificou-se a existência dos bairros Carnaúba Preta e Santa Luzia, cujas residências poderiam estar expostas a esse tipo de impacto.

Foi verificada a presença de 5 catadores atuando no Lixão de Reriutaba (sede), portanto, indicou-se a integração com o Plano de Coletas Seletivas, realizado por I&T (I&T, 2017), e a implementação de um Programa de Capacitação de Catadores.

O Custo calculado para a **Recuperação da Área Degradada foi de R\$2.239.969,00**. Considerando-se as taxas de Tolerância e Contingência, admitidas em 60% e 5%, respectivamente, obteve-se o **Custo Máximo Estimado para Recuperação da Área Degradada de R\$929.488,00**.

Ressalta-se que a instalação da lagoa de chorume foi prevista em área adjacente aos limites do lixão, atualmente ocupada por 3 residências e cuja situação fundiária é desconhecida. Não foram previstos os custos para eventual desapropriação dessa área e realocação dos moradores.

Destaca-se, por fim, que mesmo após a implantação das medidas de recuperação, as possibilidades de utilização futura da área são limitadas, uma vez que os resíduos ali existentes permanecerão em processo de decomposição, gerando gases e percolados por períodos relativamente longos, que podem ser **superiores a 30 anos**.

Fica inviabilizada a ocupação futura do terreno por atividade agrícola, uma vez que em áreas de lixões não há controle do tipo de resíduo disposto, podendo existir remanescentes de resíduos perigosos e de serviços de saúde, cujos contaminantes e agentes patogênicos representariam um risco à saúde dos futuros consumidores de frutas e hortaliças cultivados no local.

Também não é indicada a ocupação por edificações residenciais, comerciais e/ou industriais, tendo em conta que os resíduos mantidos no terreno são constituídos em sua maioria por resíduos domésticos, cuja decomposição da matéria orgânica pode gerar gases com potencial de explosividade por muitos anos, representando um risco para futuros moradores e ocupantes das edificações. A eventual migração de voláteis tóxicos para o interior das edificações é o outro importante risco existente.

O uso público para lazer e utilização da população, na forma de parques ou praças, sob a gestão dos governos municipais, concessões ou ainda parcerias público-privadas, é uma possibilidade de uso futuro para áreas recuperadas de lixões, cuja viabilidade deve considerar características urbanas e de infraestrutura locais e a acessibilidade.

Assim como em outras regiões do país, após a investigação de contaminação, recuperação e monitoramento das áreas, essas podem ser utilizadas, na forma de parques, com diversos usos agregados. Por exemplo, usos educacionais, turismo local e até regional, eventos, feiras, exposições, prática de esporte, os quais serão definidos em função das características de relevo, aptidão turística do local e economia da região.

No caso dos lixões localizados em áreas rurais mais distantes das sedes urbanas, caso haja infraestrutura de acesso (rodovia, vias municipais) e haja aptidão para atividades turísticas na região, estas áreas também podem ser transformadas em parques ou unidades de conservação que permitam uso público.

Para aquelas áreas mais isoladas, podem ser criadas Unidades de Conservação com foco mais voltado para conservação e pesquisa, como Estações Ecológicas, Reservas Biológicas, Parques Municipais, com enfoques na questão hídrica (conservação da flora como produção de água) ou pesquisa de espécies que possa contribuir na recuperação da área.

Dependendo do tamanho da área e de sua localização em relação a áreas com vegetação, demais áreas de conservação ou áreas de preservação permanente (APPs) ao longo de rios ou nascentes, a área pode vir a constituir corredores ecológicos. Nesses casos a gestão da área, assim como nos parques urbanos, seria pública ou em forma de concessão.

Nos casos de propriedade particular e/ou quando houver interesse de compra das áreas por proprietários rurais ou instituições privadas, para a criação de corredores ecológicos ou reservas, atendendo a obrigações de licenciamento ambiental, programas de pagamento por serviços ambientais ou termos de ajustamento de conduta com órgãos ambientais. Nesses casos pode haver negociação entre as prefeituras e as partes privadas interessadas para dividir a responsabilidade entre as ações de avaliação de contaminação, recuperação e posterior monitoramento.

O Lixão de Reriutaba está localizado em zona urbana, próximo a ocupações residenciais, portanto, é possível indicá-lo como área de utilidade pública, apontando como possível vocação sua transformação em parque urbano ou praça.

Contudo, para que tal uso futuro seja viabilizado, é fundamental que as medidas de intervenção e de recuperação, assim como os monitoramentos propostos neste PRAD sejam devidamente realizados.





## 7. Equipe Técnica

A seguir, é listada a equipe técnica responsável pela elaboração do presente relatório e respectivas atribuições:

<ul style="list-style-type: none"><li>▪ <b>Engº Civil PhD Arsenio Negro Júnior (K-1):</b> Coordenação geral, consultoria e revisão geral.</li></ul>  <hr/> <p><b>Arsenio Negro Júnior</b></p>
<ul style="list-style-type: none"><li>▪ <b>Engº Geólogo José Antônio Gonçalves (K-2):</b> Coordenação e consultoria - Meio Físico.</li></ul>  <hr/> <p><b>José Antônio Gonçalves</b></p>
<ul style="list-style-type: none"><li>▪ <b>Engª Química Yara Campos (K-3):</b> Consultoria - Gerenciamento de risco.</li></ul>  <hr/> <p><b>Yara Campos</b></p>
<ul style="list-style-type: none"><li>▪ <b>Engª Civil MSc Bárbara Chiodeto de Paula Silva (K-4):</b> Apoio à coordenação geral.</li></ul>  <hr/> <p><b>Bárbara Chiodeto de Paula Silva</b></p>
<ul style="list-style-type: none"><li>▪ <b>Bióloga Dra. Lorétti Portofé de Mello (K-5):</b> Revisão dos projetos de recuperação vegetal.</li></ul>  <hr/> <p><b>Lorétti Portofé de Mello</b></p>
<ul style="list-style-type: none"><li>▪ <b>Engº Civil MSc Makoto Namba (N-1):</b> Revisão dos projetos geotécnicos.</li></ul>  <hr/> <p><b>Makoto Namba</b></p>



- **Eng<sup>a</sup> Civil MSc Vivian Leme Sanches (N-2):** Apoio na concepção e revisão dos projetos geotécnicos e elaboração do gerenciamento de risco.

**Vivian Leme Sanches**

- **Eng<sup>a</sup> Florestal Dra. Laura De Biase (N-4):** Elaboração dos projetos de recuperação vegetal.

**Laura De Biase**

- **Geógrafo Leonardo Toninato Hallak (N-5):** Compilação dos resultados, apoio na elaboração das ações sociais e do relatório técnico.

**Leonardo Toninato Hallak**

- **Eng<sup>o</sup> Civil MSc José Luiz Salvoni:** Apoio na concepção do projeto geotécnico.

**José Luiz Salvoni**

- **Eng<sup>o</sup> Civil MSc Victor Henrique León Bueno de Camargo:** Elaboração do projeto geotécnico.

**Victor Henrique León Bueno de Camargo**

- **Geógrafa Ana Covacic:** Programas Sociais.

**Ana Covacic**

- **Tecnóloga em Saneamento Ambiental Clarissa Mariotti:** Apoio na elaboração do relatório técnico.

**Clarissa Mariotti**



GOVERNO DO  
ESTADO DO CEARÁ



Bureau de Projetos

## **Anexo I**

### **Referências Bibliográficas**

- ABNT (1999). Associação Brasileira de Normas Técnicas. NBR 13.030:1999: Elaboração e apresentação de projeto de reabilitação de áreas degradadas pela mineração - Terminologia.
- ABNT (2010). Associação Brasileira de Normas Técnicas. NBR 15.849:2010: Resíduos sólidos urbanos - Aterros sanitários de pequeno porte - Diretrizes para localização, projeto, implantação, operação e encerramento.
- Brasil (1988). Constituição da República Federativa do Brasil de 5 de outubro de 1988.
- Brasil (1989). Decreto Federal nº 97.632 de 10 de abril de 1989. “Dispõe sobre a regulamentação do Artigo 2º, inciso VIII, da Lei nº 6.938, de 31 de agosto de 1981, e dá outras providências”.
- Brasil (2000). Lei nº 9.985, de 18 de julho de 2000. “Regulamenta o art. 225, § 1º, incisos I, II, III e VII da Constituição Federal, institui o Sistema Nacional de Unidades de Conservação da Natureza (SNUC) e dá outras providências”.
- Brasil (2010-a). Lei nº 12.305 de 02 de agosto de 2010. “Institui a Política Nacional de Resíduos Sólidos; altera a Lei nº 9.605, de 12 de fevereiro de 1998; e dá outras providências”.
- Brasil (2010-b). Decreto nº 7.405, de 23 de dezembro de 2010. “Institui o Programa Pró-Catador, denomina Comitê Interministerial para Inclusão Social e Econômica dos Catadores de Materiais Reutilizáveis e Recicláveis e o Comitê Interministerial da Inclusão Social de Catadores de Lixo criado pelo Decreto de 11 de setembro de 2003, dispõe sobre sua organização e funcionamento, e dá outras providências.”
- Brasil (2010-c) Decreto nº 7.404, de 23 de dezembro de 2010. “Regulamenta a Lei nº 12.305, de 2 de agosto de 2010, que institui a Política Nacional de Resíduos Sólidos, cria o Comitê Interministerial da Política Nacional de Resíduos Sólidos e o Comitê Orientador para a Implantação dos Sistemas de Logística Reversa, e dá outras providências.”
- Brasil (2012). Lei nº 12.651, de 25 de maio de 2012. “Dispõe sobre a proteção da vegetação nativa; altera as Leis nos 6.938, de 31 de agosto de 1981, 9.393, de 19 de dezembro de 1996, e 11.428, de 22 de dezembro de 2006; revoga as Leis nos 4.771, de 15 de setembro de 1965, e 7.754, de 14 de abril de 1989, e a Medida Provisória nº 2.166-67, de 24 de agosto de 2001; e dá outras providências”.

- CETESB (2017). Decisão de Diretoria nº. 38/2017/C de 07/02/2017: Dispõe sobre a aprovação do “Procedimento para a Proteção da Qualidade do Solo e das Águas Subterrâneas”, da revisão do “Procedimento para o Gerenciamento de Áreas Contaminadas” e estabelece “Diretrizes para Gerenciamento de Áreas Contaminadas no Âmbito do Licenciamento Ambiental”, em função da publicação da Lei Estadual nº 13.577/2009 e seu Regulamento, aprovado por meio do Decreto nº 59.263/2013, e dá outras providências.
- CONAMA (2009). Resolução CONAMA nº 420: Dispõe sobre critérios e valores orientadores de qualidade do solo quando à presença de substâncias química e estabelece diretrizes para o gerenciamento ambiental de áreas contaminadas por essas substâncias em decorrência de atividades antrópicas. Publicada no DOU nº 249, de 30/12/2009.
- Denardin, J.; Freitas, P.L. (1982). Pesquisa Agropecuária Brasileira – Características fundamentais da chuva no Brasil, V.17, p.1409-1416, 1982.
- EMBRAPA (2001). Processo agroindustrial: obtenção de pó de casca de coco verde. Fortaleza, CE. Dezembro, 2001.
- FNP (2013). Pesquisa realizada pela Informa Economics FNP no bimestre setembro/outubro de 2012, publicada em 08 de janeiro de 2013. Disponível em: <http://informaecon-fnp.com/noticia/8506>, Acessado em 17 de março de 2017.
- FUNCEME (2010). Fundação Cearense de Meteorologia e Recursos Hídricos - (2010). *Shapefile* “rios\_1\_100000\_Acarau.shp” de 09/11/2010, enviado pela SEMA.
- FUNCEME (2016). Fundação Cearense de Meteorologia e Recursos Hídricos. Índice de Aridez para o Ceará. Disponível em: <http://www.funceme.br/index.php/areas/17-mapas-temáticos/542-índice-de-aridez-para-o-ceará>. Acesso em: Janeiro/2016.
- Gaia Engenharia Ambiental & EcoSam (2014). PERS - Plano Estadual de Resíduos do Estado Ceará. Ceará, Novembro de 2014.
- Galli, F. (1996). “Valoração de Danos Ambientais – Subsídio para Ação Civil”, Série Divulgação e Informação, 193, Companhia Energética de São Paulo, CESP, São Paulo.
- Hachich, W. (2002). Geotecnia Ambiental: reflexões de um observador. 8º Congresso da Sociedade Portuguesa de Geotecnia, Lisboa, Portugal. Abril de 2002.
- IBGE (2010). Instituto Brasileiro de Geografia e Estatística – IBGE (2010). Censo Demográfico de 2010. Disponível em: <http://censo2010.ibge.gov.br/resultados>. Acesso em: agosto/2016.

- ICMM (2008). *International Council on Mining & Metals ICMM (2008). Planning for Integrated Mine Closure: Toolkit*. London, UK.
- I&T (2017). I&T Gestão de Resíduos. Plano das Coletas Seletivas – Bacia do Acaraú. Secretaria do Meio Ambiente do Estado do Ceará, dezembro, 2017.
- IPEA (2015). Instituto de Pesquisa Econômica Aplicada. Diagnóstico da Produção de Mudanças Florestais Nativas no Brasil. Brasília, 2015.
- IPEF (2018). Instituto de Pesquisas e Estudos Florestais. Disponível em: <http://www.ipef.br/sementes/>. Acessado em 2018.
- IPECE (2016-a). Instituto de Pesquisa e Estratégia Econômica do Ceará. Base cartográfica digital de folhas topográficas em escala 1:100.000. Disponível em: [http://www2.ipece.ce.gov.br/cartografia\\_1/base\\_cartografica/](http://www2.ipece.ce.gov.br/cartografia_1/base_cartografica/). Acessado em 2016.
- IPECE (2016-b). Instituto de Pesquisa e Estratégia Econômica do Ceará – IPECE (2016). Perfil Básico Municipal 2015. Disponível em: <http://www.ipece.ce.gov.br/index.php/perfil-basico-municipal>. Acesso em: agosto/2016.
- ISWA (2016). - International Solid Waste Association. A roadmap for closing waste dumpsites – The world's most polluted places.
- Lima, W. P. (1989). Função hidrológica da mata ciliar. In: BARBOSA, L.M. (coord.) Simpósio Sobre Mata Ciliar. São Paulo, abr. 11-15, Anais. Fundação Cargill, p. 25-42.
- Loxham, M., et al. (1998). Soil contamination and remediation. Proceedings of the 3rd International Congress on Environmental Geotechnics. Lisboa, Portugal, 7 a 11/11/1998, Balkema, Rotterdam. Vol.3: 1039-1055.
- Miccols, A. et al. (2016). Restauração ecológica com sistemas agroflorestais: como conciliar conservação com produção. Opções para cerrado e caatinga. Brasília, Instituto Sociedade, População e Natureza/ Centro Internacional de Pesquisa Agroflorestal, 2016.
- MINTER/IBAMA (1990). Manual de recuperação de áreas degradadas pela mineração: técnicas de revegetação. Brasília: IBAMA, 1990.
- MMA (2016). Ministério do Meio Ambiente. Resultados da 2ª Atualização das Áreas Prioritárias da Caatinga. Portaria nº 223, de 21 de Junho de 2016. Disponível em: <http://www.mma.gov.br/biodiversidade/biodiversidade-brasileira/areas-prioritarias/item/10724>
- MMA (2017). Ministério do Meio Ambiente. Dados Geográficos. Disponível em: <http://mapas.mma.gov.br> e <http://sistemas.icmbio.gov.br>. Acesso em: 03/2017.

- MTE (2018) Ministério do Trabalho. Classificação Brasileira de Ocupações - CBO. Disponível em: <http://www.mteco.gov.br/cbosite/pages/home.jsf>. Acesso em: junho/2018.
- Oliveira, D. L. et al. (2009). Plantas nativas do Cerrado: uma alternativa para fitorremediação. Estudos, Goiânia, v. 36, n. 11/12, p. 1141-1159, nov./dez.
- Poggiani (1982). O reflorestamento no nordeste brasileiro: consequências ecológicas. Série Técnica IPEF, Piracicaba, v.3, n.10, p.85 – 98, Jun.1982.
- SEINFRA (2016). Secretaria de Infraestrutura do Estado do Ceará. Disponível em: <http://www.seinfra.ce.gov.br/tabela-de-custos/>. Acessado em 2018.
- SEMA (2016). Secretaria do Meio Ambiente do Estado do Ceará. Índice Municipal de Qualidade do Meio Ambiente, edição 2016.
- SEMA (2017). Secretaria do Meio Ambiente do Estado do Ceará. Selo Município Verde. Relação dos Municípios Certificados. Disponível em: <http://www.sema.ce.gov.br/index.php/selo-municipio-verde/>
- SIURB (2017). Secretaria de Infraestrutura Urbana e Obras da Prefeitura de São Paulo. Disponível em: [http://www.prefeitura.sp.gov.br/cidade/secretarias/obras/tabelas\\_de\\_custos/](http://www.prefeitura.sp.gov.br/cidade/secretarias/obras/tabelas_de_custos/). Acessado em 2018.
- TCU (2013). Tribunal de Contas da União. Estudo sobre taxas referenciais de BDI de Obras Públicas e de Equipamentos e Materiais Relevantes. Maio de 2013.
- TÜV SÜD Bureau (2017-a). Relatório RC-SP-032/16: ATIVIDADE 1 – PRODUTO 2: Identificação e Seleção das Áreas. Março de 2017.
- TÜV SÜD Bureau (2017-b). Relatório RC-SP-006/17-R3: ATIVIDADE 2 – PRODUTO 3C: Diagnóstico Ambiental e Socioeconômico da Bacia do Acaraú. Agosto de 2017.
- TÜV SÜD Bureau (2017-c). Relatório RC-SP-066/17-R1: ATIVIDADE 3 – PRODUTO 4C: Estudo Conceitual para Seleção de Alternativas para Recuperação de 27 Áreas Degradadas por Lixões da Bacia do Acaraú. Março de 2018.
- USEPA (2011). *United States Environmental Protection Agency. An approach for evaluating the progress of natural attenuation in groundwater.* EPA 600/R11/204. Fonte: <https://archive.epa.gov/ada/web/html/mna.html>
- Zeitouni, C. F. et al. (2007). Fitoextração de cádmio e zinco de um Latossolo vermelho-amarelo contaminado com metais pesados. Bragantia, Campinas, v.66, n.4, p. 649-657.
- Zuquette, L.V., Rodrigues, V.G.S.R, Pejon, O.J., (2012). Recuperação de Áreas Degradadas. In: Calijuri e Fernandes: Engenharia Ambiental - Conceitos Tecnologia e Gestão. Capítulo 23, pp. 589-619. Elsevier.



GOVERNO DO  
ESTADO DO CEARÁ



Bureau de Projetos

## **Anexo II**

### **Anotações de Responsabilidade Técnica da Equipe**





Anotação de Responsabilidade Técnica - ART  
Lei nº 6.496, de 7 de dezembro de 1977

Conselho Regional de Engenharia e Agronomia do Estado de São Paulo

CREA-SP

ART de Obra ou Serviço  
28027230172357964

1. Responsável Técnico

**JOSE LUIZ SALVONI**

Título Profissional: Engenheiro Civil

RNP: 2604014815

Registro: 0600361802-SP

Empresa Contratada: BUREAU DE PROJETOS E CONSULTORIA LTDA

Registro: 0334185-SP

2. Dados do Contrato

Contratante: **Secretaria do Meio Ambiente do Estado do Ceará - SEMA**

CPF/CNPJ: 22.156.351/0001-29

Endereço: **Avenida PONTES VIEIRA**

Nº: 2666

Complemento:

Bairro: **DIONISIO TORRES**

Cidade: **Fortaleza**

UF: **CE**

CEP: 60135-238

Contrato: **20/2016**

Celebrado em: **01/09/2016**

Vinculada à Art nº:

Valor: R\$ **2.608.864,60**

Tipo de Contratante: **Pessoa Jurídica de Direito Público**

Ação Institucional:

3. Dados da Obra Serviço

Endereço: **Rua GIRASSOL**

Nº: 1033

Complemento:

Bairro: **VILA MADALENA**

Cidade: **São Paulo**

UF: **SP**

CEP: 05433-002

Data de Início: **01/09/2016**

Previsão de Término: **31/01/2018**

Coordenadas Geográficas:

Finalidade: **Ambiental**

Código:

Proprietário: **Secretaria do Meio Ambiente do Estado do Ceará - SEMA**

CPF/CNPJ: 22.156.351/0001-29

4. Atividade Técnica

			Quantidade	Unidade	
<b>Consultoria</b>	<b>1</b>	<b>Levantamento</b>	<b>Aterro</b>	<b>81,00000</b>	<b>unidade</b>
		<b>Projeto</b>	<b>Aterro</b>	<b>81,00000</b>	<b>unidade</b>
		<b>Avaliação</b>	<b>Aterro</b>	<b>81,00000</b>	<b>unidade</b>

Após a conclusão das atividades técnicas o profissional deverá proceder a baixa desta ART

5. Observações

Planos de Recuperação de Áreas Degradadas (PRAD) por lixões a "céu aberto" no Estado do Ceará.

6. Declarações

Acessibilidade: Declaro atendimento às regras de acessibilidade previstas nas normas técnicas da ABNT, na legislação específica e no Decreto nº 5.296, de 2 de dezembro de 2004.

## 7. Entidade de Classe

66 - IE - INSTITUTO DE ENGENHARIA - IE

## 8. Assinaturas

Declaro serem verdadeiras as informações acima

João Paulo 18 de agosto de 2017.

Local

data

JOSE LUIZ SALVONI - CPF: 409.982.668-68

Secretaria do Meio Ambiente do Estado do Ceará - SEMA - CPF/CNPJ:  
22.156.351/0001-29

## 9. Informações

- A presente ART encontra-se devidamente quitada conforme dados constantes no rodapé-versão do sistema, certificada pelo Nosso Número.

- A autenticidade deste documento pode ser verificada no site [www.creasp.org.br](http://www.creasp.org.br) ou [www.confea.org.br](http://www.confea.org.br)

- A guarda da via assinada da ART será de responsabilidade do profissional e do contratante com o objetivo de documentar o vínculo contratual.

[www.creasp.org.br](http://www.creasp.org.br)  
tel: 0800-17-18-11



Valor ART R\$ 195,96

Registrada em: 18/08/2017

Valor Pago R\$ 195,96

Nosso Número: 28027230172357964

Versão do sistema

Impresso em: 21/08/2017 10:17:44

**30**  
horas**Comprovante de pagamento de boleto****Dados da conta debitada / Pagador Final**

Agência/conta: 2925/03230-8

CNPJ: 58.416.389/0001-30

Empresa: BUREAU DE PROJETOS E CONS  
LTDA**Dados do pagamento**

		00190 00009 02802 723011 72357 964179 4 72630000019596	
Beneficiário:	CONSELHO REG DE ENGENHARIA E A	CPF/CNPJ do beneficiário:	Data de vencimento:
Razão Social:	CONSELHO REG DE ENGENHARIA E A	60.985.017/0001-77	26/08/2017
		Valor do boleto (R\$):	195,96
		(-) Desconto (R\$):	0,00
		(+) Mora/Multa (R\$):	0,00
Pagador:	BUREAU DE PROJETOS E CONSULTOR	CPF/CNPJ do pagador:	(=) Valor do pagamento (R\$):
		58.416.389/0001-30	195,96
		Data de pagamento:	18/08/2017
Autenticação mecânica DDEDC0036BE0A5A4B5337D7A6DAF689A855BEE1B		Pagamento realizado em espécie: Não	

Operação efetuada em 18/08/2017 às 14:54:10 via Sispag, CTRL 799407559000049.



**Anotação de Responsabilidade Técnica - ART**  
**Lei nº 6.496, de 7 de dezembro de 1977**

**Conselho Regional de Engenharia e Agronomia do Estado de São Paulo**

**CREA-SP**

**ART de Obra ou Serviço**  
**28027230180583292**

Complementar - aditivo de prazo à 28027230172357964

**1. Responsável Técnico**

**JOSE LUIZ SALVONI**

Título Profissional: **Engenheiro Civil**

RNP: **2604014815**

Registro: **0600361802-SP**

Empresa Contratada: **BUREAU DE PROJETOS E CONSULTORIA LTDA**

Registro: **0334185-SP**

**2. Dados do Contrato**

Contratante: **Secretaria do Meio Ambiente do Estado do Ceará - SEMA**

CPF/CNPJ: **22.156.351/0001-29**

Endereço: **Avenida PONTES VIEIRA**

Nº: **2666**

Complemento:

Bairro: **DIONISIO TORRES**

Cidade: **Fortaleza**

UF: **CE**

CEP: **60135-238**

Contrato: **20/2016**

Celebrado em: **01/09/2016**

Vinculada à Art nº:

Valor: R\$ **2.608.864,60**

Tipo de Contratante: **Pessoa Jurídica de Direito Público**

Ação Institucional:

**3. Dados da Obra Serviço**

Endereço: **Rua GIRASSOL**

Nº: **1033**

Complemento:

Bairro: **VILA MADALENA**

Cidade: **São Paulo**

UF: **SP**

CEP: **05433-002**

Data de Início: **01/02/2018**

Previsão de Término: **01/08/2018**

Coordenadas Geográficas:

Finalidade: **Ambiental**

Código:

Proprietário: **Secretaria do Meio Ambiente do Estado do Ceará - SEMA**

CPF/CNPJ: **22.156.351/0001-29**

**4. Atividade Técnica**

			Quantidade	Unidade	
<b>Consultoria</b>					
	<b>1</b>	<b>Avaliação</b>	<b>Aterro</b>	<b>81,00000</b>	<b>unidade</b>
		<b>Projeto</b>	<b>Aterro</b>	<b>81,00000</b>	<b>unidade</b>
		<b>Levantamento</b>	<b>Aterro</b>	<b>81,00000</b>	<b>unidade</b>

Após a conclusão das atividades técnicas o profissional deverá proceder a baixa desta ART

**5. Observações**

ART referente ao Primeiro Termo Aditivo (Prazo). Planos de Recuperação de Áreas Degradadas (PRAD) por lixões a "céu aberto" no Estado do Ceará.

**6. Declarações**

**Acessibilidade:** Declaro atendimento às regras de acessibilidade previstas nas normas técnicas da ABNT, na legislação específica e no Decreto nº 5.296, de 2 de dezembro de 2004.

7. Entidade de Classe

66 - IE - INSTITUTO DE ENGENHARIA - IE

8. Assinaturas

Declaro serem verdadeiras as informações acima

São Paulo 18 de Maio de 2018

Local

dia

JOSE LUIZ SALVONI - CPF: 409.982.668-68

Secretaria do Meio Ambiente do Estado do Ceará - SEMA - CPF/CNPJ:  
22.156.351/0001-29

9. Informações

- A presente ART encontra-se devidamente quitada conforme dados constantes no rodapé-versão do sistema, certificada pelo Nosso Número.

- A autenticidade deste documento pode ser verificada no site [www.creasp.org.br](http://www.creasp.org.br) ou [www.confex.org.br](http://www.confex.org.br)

- A guarda da via assinada da ART será de responsabilidade do profissional e do contratante com o objetivo de documentar o vínculo contratual.

[www.creasp.org.br](http://www.creasp.org.br)  
tel: 0800-17-18-11



Valor ART R\$ 0,00

Registrada em: 18/05/2018

Valor Pago R\$ 0,00

Nosso Número: 28027230180583292

Versão do sistema

Impresso em: 18/05/2018 11:08:06



Anotação de Responsabilidade Técnica - ART  
Lei nº 6.496, de 7 de dezembro de 1977

Conselho Regional de Engenharia e Agronomia do Estado de São Paulo

CREA-SP

ART de Obra ou Serviço  
28027230180584010

Complementar - aditivo de prazo à 28027230172357964

1. Responsável Técnico

**JOSE LUIZ SALVONI**

Título Profissional: **Engenheiro Civil**

RNP: **2604014815**

Registro: **0600361802-SP**

Empresa Contratada: **BUREAU DE PROJETOS E CONSULTORIA LTDA**

Registro: **0334185-SP**

2. Dados do Contrato

Contratante: **Secretaria do Meio Ambiente do Estado do Ceará - SEMA**

CPF/CNPJ: **22.156.351/0001-29**

Endereço: **Avenida PONTES VIEIRA**

Nº: **2666**

Complemento:

Bairro: **DIONISIO TORRES**

Cidade: **Fortaleza**

UF: **CE**

CEP: **60136-238**

Contrato: **20/2016**

Celebrado em: **01/09/2016**

Vinculada à Art nº:

Valor: R\$ **2.608.864,60**

Tipo de Contratante: **Pessoa Jurídica de Direito Público**

Ação Institucional:

3. Dados da Obra Serviço

Endereço: **Rua GIRASSOL**

Nº: **1033**

Complemento:

Bairro: **VILA MADALENA**

Cidade: **São Paulo**

UF: **SP**

CEP: **06433-002**

Data de Início: **02/08/2018**

Previsão de Término: **01/12/2018**

Coordenadas Geográficas:

Finalidade: **Ambiental**

Código:

Proprietário: **Secretaria do Meio Ambiente do Estado do Ceará - SEMA**

CPF/CNPJ: **22.156.351/0001-29**

4. Atividade Técnica

			Quantidade	Unidade	
<b>Consultoria</b>					
	<b>1</b>	<b>Avaliação</b>	<b>Aterro</b>	<b>81,00000</b>	<b>unidade</b>
		<b>Projeto</b>	<b>Aterro</b>	<b>81,00000</b>	<b>unidade</b>
	<b>Levantamento</b>	<b>Aterro</b>	<b>81,00000</b>	<b>unidade</b>	

Após a conclusão das atividades técnicas o profissional deverá proceder a baixa desta ART

5. Observações

ART referente ao Segundo Termo Aditivo (Prazo). Planos de Recuperação de Áreas Degradadas (PRAD) por lixões a "céu aberto" no Estado do Ceará.

6. Declarações

Acessibilidade: Declaro atendimento às regras de acessibilidade previstas nas normas técnicas da ABNT, na legislação específica e no Decreto nº 5.296, de 2 de dezembro de 2004.

7. Entidade de Classe

66 - IE - INSTITUTO DE ENGENHARIA - IE

8. Assinaturas

Declaro ser em verdadeiras as informações acima

João Paulo 53 de Maio de 2018.  
Local data

JOSE LUIZ SALVONI - CPF: 409.982.668-68

Secretaria do Meio Ambiente do Estado do Ceará - SEMA - CPF/CNPJ:  
22.156.351/0001-29

9. Informações

- A presente ART encontra-se devidamente quitada conforme dados constantes no rodapé-versão do sistema, certificada pelo Nosso Número.

- A autenticidade deste documento pode ser verificada no site [www.creasp.org.br](http://www.creasp.org.br) ou [www.confex.org.br](http://www.confex.org.br)

- A guarda da via assinada da ART será de responsabilidade do profissional e do contratante com o objetivo de documentar o vínculo contratual.

[www.creasp.org.br](http://www.creasp.org.br)  
tel. 0800-17-18-11



Valor ART R\$ 0,00

Registrada em: 18/06/2018

Valor Pago R\$ 0,00

Nosso Número: 28027230180684010

Versão do sistema

Impresso em: 18/06/2018 11:16:22



Anotação de Responsabilidade Técnica - ART  
Lei nº 6.496, de 7 de dezembro de 1977

CREA-SP

Conselho Regional de Engenharia e Agronomia do Estado de São Paulo

ART de Obra ou Serviço  
28027230172370737

1. Responsável Técnico

**ARSENIO NEGRO JUNIOR**

Título Profissional: Engenheiro Civil

Empresa Contratada: BUREAU DE PROJETOS E CONSULTORIA LTDA

Equipe-vinculada à 28027230172357964

RNP: 2603974386

Registro: 0600485128-SP

Registro: 0334185-SP

2. Dados do Contrato

Contratante: Secretaria do Meio Ambiente do Estado do Ceará - SEMA

CPF/CNPJ: 22.156.351/0001-29

Endereço: Avenida PONTES VIEIRA

Nº: 2666

Complemento:

Bairro: DIONISIO TORRES

Cidade: Fortaleza

UF: CE

CEP: 60135-238

Contrato: 20/2016

Celebrado em: 01/09/2016

Vinculada à Art nº:

Valor: R\$ 2.608.864,60

Tipo de Contratante: Pessoa Jurídica de Direito Público

Ação Institucional:

3. Dados da Obra Serviço

Endereço: Rua GIRASSOL

Nº: 1033

Complemento:

Bairro: VILA MADALENA

Cidade: São Paulo

UF: SP

CEP: 05433-002

Data de Início: 01/09/2016

Previsão de Término: 31/01/2018

Coordenadas Geográficas:

Finalidade: Ambiental

Código:

Proprietário: Secretaria do Meio Ambiente do Estado do Ceará - SEMA

CPF/CNPJ: 22.156.351/0001-29

4. Atividade Técnica

			Quantidade	Unidade
Consultoria 1	Levantamento	Aterro	81,00000	unidade
	Avaliação	Aterro	81,00000	unidade
	Projeto	Aterro	81,00000	unidade

Após a conclusão das atividades técnicas o profissional deverá proceder a baixa desta ART

5. Observações

Coordenador Geral (K-1) dos Planos de Recuperação de Áreas Degradadas (PRAD) por lixões a "céu aberto" no Estado do Ceará.

6. Declarações

Acessibilidade: Declaro atendimento às regras de acessibilidade previstas nas normas técnicas da ABNT, na legislação específica e no Decreto nº 5.296, de 2 de dezembro de 2004.



7. Entidade de Classe

66 - IE - INSTITUTO DE ENGENHARIA - IE

8. Assinaturas

Declaro serem verdadeiras as informações acima

Jos Paulo de 24 de agosto de 2017.

Local \_\_\_\_\_ data \_\_\_\_\_

x 

ARSENIO NEGRO JUNIOR - CPF: 666.687.438-20

Secretaria do Meio Ambiente do Estado do Ceará - SEMA - CPF/CNPJ:  
22.156.351/0001-29

9. Informações

- A presente ART encontra-se devidamente quitada conforme dados constantes no rodapé-versão do sistema, certificada pelo *Nosso Número*.

- A autenticidade deste documento pode ser verificada no site [www.creasp.org.br](http://www.creasp.org.br) ou [www.confea.org.br](http://www.confea.org.br)

- A guarda da via assinada da ART será de responsabilidade do profissional e do contratante com o objetivo de documentar o vínculo contratual.

[www.creasp.org.br](http://www.creasp.org.br)  
tel: 0800-17-18-11



Valor ART R\$ 81,53

Registrada em: 24/08/2017

Valor Pago R\$ 81,53

Nosso Número: 28027230172370737

Versão do sistema

Impresso em: 28/08/2017 16:15:10

**30**  
horas**Comprovante de pagamento de boleto**

Dados da conta debitada / Pagador Final

Agência/conta: 2925/03230-8

CNPJ: 58.416.389/0001-30

Empresa: BUREAU DE PROJETOS E CONS  
LTDA

## Dados do pagamento

		00190 00009 02802 723011 72370 737172 3 72690000008153
Beneficiário: CONSELHO REG DE ENGENHARIA E A	CPF/CNPJ do beneficiário:	Data de vencimento:
Razão Social: CONSELHO REG DE ENGENHARIA E A	60.985.017/0001-77	01/09/2017
		Valor do boleto (R\$):
		81,53
		(-) Desconto (R\$):
		0,00
		(+)Mora/Multa (R\$):
		0,00
Pagador: BUREAU DE PROJETOS E CONSULTOR	CPF/CNPJ do pagador:	(=) Valor do pagamento (R\$):
	58.416.389/0001-30	81,53
		Data de pagamento:
		24/08/2017
Autenticação mecânica 00414229CB0F84D36014F8CE435410807BD1B32D		Pagamento realizado em espécie: Não

Operação efetuada em 24/08/2017 às 16:38:09 via Sispag, CTRL 399637633000011.



**Anotação de Responsabilidade Técnica - ART**  
**Lei nº 6.496, de 7 de dezembro de 1977**  
**Conselho Regional de Engenharia e Agronomia do Estado de São Paulo**

**CREA-SP**

**ART de Obra ou Serviço**  
**28027230180598483**

Complementar - aditivo de prazo à 28027230172370737

**1. Responsável Técnico**

**ARSENIO NEGRO JUNIOR**

Título Profissional: **Engenheiro Civil**

RNP: **2603974386**

Registro: **0600485128-SP**

Empresa Contratada: **BUREAU DE PROJETOS E CONSULTORIA LTDA**

Registro: **0334185-SP**

**2. Dados do Contrato**

Contratante: **Secretaria do Meio Ambiente do Estado do Ceará - SEMA**

CPF/CNPJ: **22.156.351/0001-29**

Endereço: **Avenida PONTES VIEIRA**

Nº: **2666**

Complemento:

Bairro: **DIONISIO TORRES**

Cidade: **Fortaleza**

UF: **CE**

CEP: **60136-238**

Contrato: **20/2016**

Celebrado em: **01/09/2016**

Vinculada à Art nº:

Valor: R\$ **2.608.864,60**

Tipo de Contratante: **Pessoa Jurídica de Direito Público**

Ação Institucional:

**3. Dados da Obra Serviço**

Endereço: **Rua GIRASSOL**

Nº: **1033**

Complemento:

Bairro: **VILA MADALENA**

Cidade: **São Paulo**

UF: **SP**

CEP: **06433-002**

Data de Início: **01/02/2018**

Previsão de Término: **01/12/2018**

Coordenadas Geográficas:

Finalidade: **Ambiental**

Código:

Proprietário: **Secretaria do Meio Ambiente do Estado do Ceará - SEMA**

CPF/CNPJ: **22.156.351/0001-29**

**4. Atividade Técnica**

			Quantidade	Unidade
<b>Consultoria</b>				
<b>1</b>	<b>Avaliação</b>	<b>Aterro</b>	<b>81,00000</b>	<b>unidade</b>
	<b>Projeto</b>	<b>Aterro</b>	<b>81,00000</b>	<b>unidade</b>
	<b>Levantamento</b>	<b>Aterro</b>	<b>81,00000</b>	<b>unidade</b>

Após a conclusão das atividades técnicas o profissional deverá proceder a baixa desta ART

**5. Observações**

ART referente ao Primeiro e Segundo Termo Aditivo (Prazo). Coordenador Geral (K-1) dos Planos de Recuperação de Áreas Degradadas (PRAD) por lixões a "céu aberto" no Estado do Ceará.

**6. Declarações**

**Acessibilidade:** Declaro atendimento às regras de acessibilidade previstas nas normas técnicas da ABNT, na legislação específica e no Decreto nº 5.296, de 2 de dezembro de 2004.

7. Entidade de Classe

66 - IE - INSTITUTO DE ENGENHARIA - IE

8. Assinaturas

Declaro serem verdadeiras as informações acima

São Paulo 13 de maio de 2018  
Local \_\_\_\_\_  
  
\_\_\_\_\_  
ARSENIO NEGRO JUNIOR - CPF: 666.687.438-20

Secretaria do Meio Ambiente do Estado do Ceará - SEMA - CPF/CNPJ:  
22.156.351/0001-29

9. Informações

- A presente ART encontra-se devidamente quitada conforme dados constantes no rodapé-versão do sistema, certificada pelo *Nosso Número*.

- A autenticidade deste documento pode ser verificada no site [www.creasp.org.br](http://www.creasp.org.br) ou [www.confea.org.br](http://www.confea.org.br)

- A guarda da via assinada da ART será de responsabilidade do profissional e do contratante com o objetivo de documentar o vínculo contratual.

[www.creasp.org.br](http://www.creasp.org.br)  
tel: 0800-17-18-11



Valor ART R\$ 0,00

Registrada em: 18/06/2018

Valor Pago R\$ 0,00

Nosso Número: 26027230180698483

Versão do sistema

Impresso em: 18/06/2018 12:08:12



Anotação de Responsabilidade Técnica - ART  
Lei nº 6.496, de 7 de dezembro de 1977

CREA-SP

Conselho Regional de Engenharia e Agronomia do Estado de São Paulo

ART de Obra ou Serviço  
28027230172384111

1. Responsável Técnico

Equipe-vinculada à 28027230172357964

**JOSÉ ANTONIO GONÇALVES**

Título Profissional: Engenheiro Geólogo

RNP: 1412046130

Registro: 0400453651-SP

Registro: 0334185-SP

Empresa Contratada: BUREAU DE PROJETOS E CONSULTORIA LTDA

2. Dados do Contrato

Contratante: Secretaria do Meio Ambiente do Estado do Ceará - SEMA

CPF/CNPJ: 22.156.351/0001-29

Endereço: Avenida PONTES VIEIRA

Nº: 2666

Complemento:

Bairro: DIONISIO TORRES

Cidade: Fortaleza

UF: CE

CEP: 60135-238

Contrato: 20/2016

Celebrado em: 01/09/2016

Vinculada à Art nº:

Valor: R\$ 2.608.864,60

Tipo de Contratante: Pessoa Jurídica de Direito Público

Ação Institucional:

3. Dados da Obra Serviço

Endereço: Rua GIRASSOL

Nº: 1033

Complemento:

Bairro: VILA MADALENA

Cidade: São Paulo

UF: SP

CEP: 05433-002

Data de Início: 01/09/2016

Previsão de Término: 31/01/2018

Coordenadas Geográficas:

Finalidade: Ambiental

Código:

Proprietário: Secretaria do Meio Ambiente do Estado do Ceará - SEMA

CPF/CNPJ: 22.156.351/0001-29

4. Atividade Técnica

			Quantidade	Unidade
Consultoria 1	Levantamento	Aterro	81,00000	unidade
	Projeto	Aterro	81,00000	unidade
	Avaliação	Aterro	81,00000	unidade

Após a conclusão das atividades técnicas o profissional deverá proceder a baixa desta ART

5. Observações

Geólogo (K-2) dos Planos de Recuperação de Áreas Degradadas (PRAD) por lixões a "céu aberto" no Estado do Ceará

6. Declarações

Acessibilidade: Declaro atendimento às regras de acessibilidade previstas nas normas técnicas da ABNT, na legislação específica e no Decreto nº 5.296, de 2 de dezembro de 2004.

7. Entidade de Classe

68 - SEESP - SINDICATO DOS ENGENHEIROS NO ESTADO DE SÃO PAULO - SEESP

8. Assinaturas

Declaro ser em verdadeiras as informações acima

São Paulo de 24 de Agosto de 2017.

Local

data

JOSE ANTONIO GONÇALVES - CPF: 042.369.538-03

Secretaria do Meio Ambiente do Estado do Ceará - SEMA - CPF/CNPJ:  
22.156.351/0001-29

9. Informações

- A presente ART encontra-se devidamente quitada conforme dados constantes no rodapé-versão do sistema, certificada pelo *Nosso Número*.

- A autenticidade deste documento pode ser verificada no site [www.creasp.org.br](http://www.creasp.org.br) ou [www.confex.org.br](http://www.confex.org.br)

- A guarda da via assinada da ART será de responsabilidade do profissional e do contratante com o objetivo de documentar o vínculo contratual.

[www.creasp.org.br](http://www.creasp.org.br)  
tel: 0800-17-18-11



Valor ART R\$ 81,53

Registrada em: 24/08/2017

Valor Pago R\$ 81,53

Nosso Número: 28027230172384111

Versão do sistema

Impresso em: 30/08/2017 10:37:27

**Comprovante de pagamento - Boleto outros bancos****Dados da conta debitada / Pagador Final**Agência/Conta: **4465 11066-8** Nome da empresa: **RECONVERTE PLANEJAMENTO P LTDA** CNPJ: **18.073.041/0001-73****Dados do pagamento**Código de Barras: **00190.00009 02802.723011 72384.111174 4 72690000008153**  
Instituição emissora: **001 - BANCO DO BRASIL SA****Dados do Beneficiário**Nome: **CONSELHO REG DE ENGENHARIA E A**  
Razão social: **CONSELHO REG DE ENGENHARIA E A**  
CPF/CNPJ: **60.985.017/0001-77****Dados do Pagador**Nome: **BUREAU DE PROJETOS E CONSULTOR**  
CPF/CNPJ: **58.416.389/0001-30**Data de vencimento: **01/09/2017**  
Data de pagamento: **24/08/2017**Valor do Documento: **81,53**  
Desconto: **0,00**  
Juros/mora: **0,00**  
Multa: **0,00**  
Total de encargos: **0,00**Tipo de pagamento: **Boleto outros bancos**Valor do pagamento: **81,53**Pagamento realizado em espécie: **Não**

Seu Número:

Identificação do comprovante: **COMPRART0817GCE101**Operação efetuada em **24/08/2017 às 13:23:53h** via Empresas na internet. CTRL: **999665877000011**Autenticação: **DE28E05E35519BF82693CA3A4DBD804088E55EEC**

Diferenças relativas às instruções ou encargos programados para a data agendada serão apresentadas no "aceite de Boletos alterados pelo Beneficiário". Caso o aceite não seja realizado, o agendamento será cancelado.

Consultas, informações e serviços transacionais acesse [itau.com.br/empresas](http://itau.com.br/empresas) ou ligue 0300 100 7575, em dias úteis, das 8h às 20h ou fale com seu gerente. Reclamações, cancelamentos e informações gerais ligue para o SAC: 0800 728 0728, todos os dias, 24 horas por dia. Se não ficar satisfeito com a solução apresentada, de posse do protocolo, contate a Ouvidoria: 0800 570 0011, em dias úteis, das 9h às 18h. Deficiente auditivo/fala: 0800 722 1722, todos os dias, 24 horas por dia.



Anotação de Responsabilidade Técnica - ART  
Lei nº 6.496, de 7 de dezembro de 1977

**CREA-SP**

Conselho Regional de Engenharia e Agronomia do Estado de São Paulo

**ART de Obra ou Serviço**  
**28027230172510621**

1. Responsável Técnico

Equipe-vinculada à 28027230172357964

**YARA DE CAMPOS ALMEIDA**

Título Profissional: Engenheira de Operação - Química

RNP: 2616821656

Registro: 0600553890-SP

Empresa Contratada: BUREAU DE PROJETOS E CONSULTORIA LTDA

Registro: 0334185-SP

2. Dados do Contrato

Contratante: Secretaria do Meio Ambiente do Estado do Ceará - SEMA

CPF/CNPJ: 22.156.351/0001-29

Endereço: Avenida PONTES VIEIRA

Nº: 2666

Complemento:

Bairro: DIONISIO TORRES

Cidade: Fortaleza

UF: CE

CEP: 60135-238

Contrato: 20/2016

Celebrado em: 01/09/2016

Vinculada à Art nº:

Valor: R\$ 2.608.864,60

Tipo de Contratante: Pessoa Jurídica de Direito Público

Ação Institucional:

3. Dados da Obra Serviço

Endereço: Rua GIRASSOL

Nº:

Complemento:

Bairro: VILA MADALENA

Cidade: São Paulo

UF: SP

CEP: 05433-002

Data de Início: 01/09/2016

Previsão de Término: 31/01/2018

Coordenadas Geográficas:

Finalidade: Ambiental

Código:

Proprietário: Secretaria do Meio Ambiente do Estado do Ceará - SEMA

CPF/CNPJ: 22.156.351/0001-29

4. Atividade Técnica

			Quantidade	Unidade
<b>Consultoria</b>	<b>1</b>	<b>Projeto</b>	<b>81,00000</b>	<b>unidade</b>
		<b>Levantamento</b>	<b>81,00000</b>	<b>unidade</b>

Após a conclusão das atividades técnicas o profissional deverá proceder a baixa desta ART

5. Observações

Engenharia Química (K-3) dos Planos de Recuperação de Áreas Degradadas (PRAD) por lixões a céu aberto no Estado do Ceará.

6. Declarações

**Acessibilidade:** Declaro atendimento às regras de acessibilidade previstas nas normas técnicas da ABNT, na legislação específica e no Decreto nº 5.296, de 2 de dezembro de 2004.



7. Entidade de Classe

66 - IE - INSTITUTO DE ENGENHARIA - IE

8. Assinaturas

Declaro serem verdadeiras as informações acima

São Paulo 26 de Setembro de 2017

Local

data

Yara C Almeida

YARA DE CAMPOS ALMEIDA - CPF: 536.818.948-68

Secretaria do Meio Ambiente do Estado do Ceará - SEMA - CPF/CNPJ:  
22.156.351/0001-29

9. Informações

- A presente ART encontra-se devidamente quitada conforme dados constantes no rodapé-versão do sistema, certificada pelo *Nosso Número*.

- A autenticidade deste documento pode ser verificada no site [www.creasp.org.br](http://www.creasp.org.br) ou [www.confea.org.br](http://www.confea.org.br)

- A guarda da via assinada da ART será de responsabilidade do profissional e do contratante com o objetivo de documentar o vínculo contratual.

[www.creasp.org.br](http://www.creasp.org.br)  
tel: 0800-17-18-11



Valor ART R\$ 81,53

Registrada em: 25/09/2017

Valor Pago R\$ 81,53

Nosso Número: 28027230172510621

Versão do sistema

Impresso em: 26/09/2017 09:42:06

Nome do Pagador/CPF/CNPJ/Endereço

BUREAU DE PROJETOS E CONSULTORIA LTDA CPF/CNPJ: 58416389000130

RUA: GIRASSOL 1033, SAO PAULO -SP CEP:05433002

Sacador/Avalista

Nosso-Número  
28027230172510621Nr. Documento  
28027230172510621Data de Vencimento  
04/10/2017Valor do Documento  
81,53

(R\$) Valor Pago

Nome do Beneficiário/CPF/CNPJ/Endereço

CONSELHO REG DE ENGENHARIA E AGRONO DO E CPF/CNPJ: 60.985.017.0001-77

AV BRIG FARIA LIMA 1059 9 ANDAR , SAO PAULO - SP CEP: 1452002

Agência/Código do Beneficiário  
3336-7 / 401783-8

Autenticação Mecânica

Bem-vindo ao Citibank Brasil - Pagamentos &amp; Transferências

Página 1 de 1

[Imprimir](#) [Fechar](#)

Última conexão: 25/09/2017 - 12:28

25/09/2017 - 16:33

**PAGAR OU AGENDAR FICHAS DE COMPENSAÇÃO**

Pagamento efetuado com sucesso.

**Comprovante de pagamento de ficha de compensação.**

Conta origem: Conta Corrente 5XXX874  
Código de barras: 00190.00009.02802.723011.72510.621179 1 73020000008153  
Instituição Emissora: BANCO DO BRASIL S/A  
Beneficiário:  
Nome/Razão Social: não disponível  
CPF/CNPJ: 0  
Sacador/Avalista:  
Nome/Razão Social: não disponível  
CPF/CNPJ: 0  
Pagador:  
Nome/Razão Social: não disponível  
CPF/CNPJ: 0  
Pagador Efetivo:  
CPF/CNPJ: 536.818.948-68  
Data do vencimento: 04/10/2017  
Data do pagamento: 25/09/2017  
Valor Nominal (R\$): 81,53  
Encargos (R\$): 0,00  
Descontos (R\$): 0,00  
Valor do pagamento (R\$): 81,53  
Descrição: CREA SP ART Bureau

Operação efetuada em 25/09/2017 16:33



**Anotação de Responsabilidade Técnica - ART**  
**Lei nº 6.496, de 7 de dezembro de 1977**  
**Conselho Regional de Engenharia e Agronomia do Estado de São Paulo**

**CREA-SP**

**ART de Obra ou Serviço**  
**28027230172370961**

1. Responsável Técnico

Equipe-vinculada à 28027230172357964

**BARBARA CHIODETO DE PAULA SILVA**

Título Profissional: **Engenheira Civil**

RNP: **1403816948**

Registro: **5069772771-SP**

Empresa Contratada: **BUREAU DE PROJETOS E CONSULTORIA LTDA**

Registro: **0334185-SP**

2. Dados do Contrato

Contratante: **Secretaria do Meio Ambiente do Estado do Ceará - SEMA**

CPF/CNPJ: **22.156.351/0001-29**

Endereço: **Avenida PONTES VIEIRA**

Nº: **2666**

Complemento:

Bairro: **DIONISIO TORRES**

Cidade: **Fortaleza**

UF: **CE**

CEP: **60135-238**

Contrato: **20/2016**

Celebrado em: **01/09/2016**

Vinculada à Art nº:

Valor: R\$ **2.608.864,60**

Tipo de Contratante: **Pessoa Jurídica de Direito Público**

Ação Institucional:

3. Dados da Obra Serviço

Endereço: **Rua GIRASSOL**

Nº: **1033**

Complemento:

Bairro: **VILA MADALENA**

Cidade: **São Paulo**

UF: **SP**

CEP: **05433-002**

Data de Início: **01/09/2016**

Previsão de Término: **31/01/2018**

Coordenadas Geográficas:

Finalidade: **Ambiental**

Código:

Proprietário: **Secretaria do Meio Ambiente do Estado do Ceará - SEMA**

CPF/CNPJ: **22.156.351/0001-29**

4. Atividade Técnica

			Quantidade	Unidade
<b>Consultoria</b> <b>1</b>	<b>Avaliação</b>	<b>Aterro</b>	<b>81,00000</b>	<b>unidade</b>
	<b>Projeto</b>	<b>Aterro</b>	<b>81,00000</b>	<b>unidade</b>
	<b>Levantamento</b>	<b>Aterro</b>	<b>81,00000</b>	<b>unidade</b>

Após a conclusão das atividades técnicas o profissional deverá proceder a baixa desta ART

5. Observações

Engenheira Civil (K-4) dos Planos de Recuperação de Áreas Degradadas (PRAD) por lixões a "céu aberto" no Estado do Ceará.

6. Declarações

**Acessibilidade:** Declaro atendimento às regras de acessibilidade previstas nas normas técnicas da ABNT, na legislação específica e no Decreto nº 5.296, de 2 de dezembro de 2004.

## 7. Entidade de Classe

66 - IE - INSTITUTO DE ENGENHARIA - IE

## 8. Assinaturas

Declaro serem verdadeiras as informações acima

Local Fortaleza de 24 de agosto de 2017.

data

BARBARA CHIODÉTO DE PAULA SILVA - CPF: 031.941.396-90

Secretaria do Meio Ambiente do Estado do Ceará - SEMA - CPF/CNPJ:  
22.156.351/0001-29

## 9. Informações

- A presente ART encontra-se devidamente quitada conforme dados constantes no rodapé-versão do sistema, certificada pelo Nosso Número.

- A autenticidade deste documento pode ser verificada no site [www.creasp.org.br](http://www.creasp.org.br) ou [www.confea.org.br](http://www.confea.org.br)

- A guarda da via assinada da ART será de responsabilidade do profissional e do contratante com o objetivo de documentar o vínculo contratual.

[www.creasp.org.br](http://www.creasp.org.br)  
tel: 0800-17-18-11



Valor ART R\$ 81,53

Registrada em: 24/08/2017

Valor Pago R\$ 81,53

Nosso Numero: 28027230172370961

Versão do sistema

Impresso em: 28/08/2017 16:08:45

**30**  
horas**Comprovante de pagamento de boleto****Dados da conta debitada / Pagador Final**

Agência/conta: 2925/03230-8

CNPJ: 58.416.389/0001-30

Empresa: BUREAU DE PROJETOS E CONS  
LTDA**Dados do pagamento**

		00190 00009 02802 723011 72370 961178 1 72690000008153	
Beneficiário:	CONSELHO REG DE ENGENHARIA E A	CPF/CNPJ do beneficiário:	Data de vencimento:
Razão Social:	CONSELHO REG DE ENGENHARIA E A	60.985.017/0001-77	01/09/2017
			Valor do boleto (R\$):
			81,53
			(-) Desconto (R\$):
			0,00
			(+)Mora/Multa (R\$):
			0,00
Pagador:	BUREAU DE PROJETOS E CONSULTOR	CPF/CNPJ do pagador:	(=) Valor do pagamento (R\$):
			81,53
			Data de pagamento:
			24/08/2017
Autenticação mecânica 331F9C86E935289BDEF6703234A3D2BD3615AA7B			Pagamento realizado em espécie:
			Não

Operação efetuada em 24/08/2017 às 16:38:09 via Sispag, CTRL 399637633000029.

Dúvidas, sugestões e reclamações: na sua agência. Se preferir, ligue para o SAC Itaú: 0800 728 0728 (todos os dias, 24h) ou acesse o Fale Conosco no [www.itaú.com.br](http://www.itaú.com.br). Se não ficar satisfeito com a solução apresentada, ligue para a Ouvidoria Corporativa Itaú: 0800 570 0011 (em dias úteis, das 9h às 18h) ou Caixa Postal 67.600, CEP 03162-971. Deficientes auditivos ou de fala: 0800 722 1722 (todos os dias, 24h).



**Anotação de Responsabilidade Técnica - ART**  
**Lei nº 6.496, de 7 de dezembro de 1977**  
**Conselho Regional de Engenharia e Agronomia do Estado de São Paulo**

**CREA-SP**

**ART de Obra ou Serviço**  
**28027230180598562**

Complementar - aditivo de prazo à 28027230172370961

**1. Responsável Técnico**

**BARBARA CHIODETO DE PAULA SILVA**

Título Profissional: **Engenheira Civil**

RNP: **1403816948**

Registro: **5069772771-SP**

Empresa Contratada: **BUREAU DE PROJETOS E CONSULTORIA LTDA**

Registro: **0334185-SP**

**2. Dados do Contrato**

Contratante: **Secretaria do Meio Ambiente do Estado do Ceará - SEMA**

CPF/CNPJ: **22.156.351/0001-29**

Endereço: **Avenida PONTES VIEIRA**

Nº: **2666**

Complemento:

Bairro: **DIONISIO TORRES**

Cidade: **Fortaleza**

UF: **CE**

CEP: **60135-238**

Contrato: **20/2016**

Celebrado em: **01/09/2016**

Vinculada à Art nº:

Valor: R\$ **2.608.864,60**

Tipo de Contratante: **Pessoa Jurídica de Direito Público**

Ação Institucional:

**3. Dados da Obra Serviço**

Endereço: **Rua GIRASSOL**

Nº: **1033**

Complemento:

Bairro: **VILA MADALENA**

Cidade: **São Paulo**

UF: **SP**

CEP: **05433-002**

Data de Início: **01/02/2018**

Previsão de Término: **01/12/2018**

Coordenadas Geográficas:

Finalidade: **Ambiental**

Código:

Proprietário: **Secretaria do Meio Ambiente do Estado do Ceará - SEMA**

CPF/CNPJ: **22.156.351/0001-29**

**4. Atividade Técnica**

**Consultoria**

**1**

**Levantamento**

**Aterro**

Quantidade

Unidade

**81,00000**

**unidade**

**Projeto**

**Aterro**

**81,00000**

**unidade**

**Avaliação**

**Aterro**

**81,00000**

**unidade**

Após a conclusão das atividades técnicas o profissional deverá proceder a baixa desta ART

**5. Observações**

ART referente ao Primeiro e Segundo Termo Aditivo (Prazo). Engenheira Civil (K-4) dos Planos de Recuperação de Áreas Degradadas (PRAD) por lixões a "céu aberto" no Estado do Ceará.

**6. Declarações**

**Acessibilidade: Declaro atendimento às regras de acessibilidade previstas nas normas técnicas da ABNT, na legislação específica e no Decreto nº 5.296, de 2 de dezembro de 2004.**

## 7. Entidade de Classe

66 - IE - INSTITUTO DE ENGENHARIA - IE

## 8. Assinaturas

Declaro serem verdadeiras as informações acima

São Paulo 18 de Maio de 2018.

Local data

BARBARA CHIODETO DE PAULA SILVA - CPF: 031.941.396-90

Secretaria do Meio Ambiente do Estado do Ceará - SEMA - CPF/CNPJ:  
22.156.351/0001-29

## 9. Informações

- A presente ART encontra-se devidamente quitada conforme dados constantes no rodapé-versão do sistema, certificada pelo Nosso Número.

- A autenticidade deste documento pode ser verificada no site [www.creasp.org.br](http://www.creasp.org.br) ou [www.confea.org.br](http://www.confea.org.br)

- A guarda da via assinada da ART será de responsabilidade do profissional e do contratante com o objetivo de documentar o vínculo contratual.

[www.creasp.org.br](http://www.creasp.org.br)  
tel: 0800-17-18-11



Valor ART R\$ 0,00

Registrada em: 18/05/2018

Valor Pago R\$ 0,00

Nosso Número: 28027230180598562

Versão do sistema

Impresso em: 18/05/2018 12:15:43

<b>Serviço Público Federal</b>			
<b>CONSELHO FEDERAL/CRBIO - CONSELHO REGIONAL DE BIOLOGIA</b>			
<b>ANOTAÇÃO DE RESPONSABILIDADE TÉCNICA - ART</b>			1-ART N°: <b>2017/05147</b>
<b>CONTRATADO</b>			
2.Nome: LORETTI PORTOFE DE MELLO		3.Registro no CRBio: 004418/01-D	
4.CPF: 292.796.070-49	5.E-mail: lorettipmello@hotmail.com		6.Tel: (011)3834-8120
7.End.: RUA CARLOS WEBER 1319		8.Compl.: 1P 163-F	
9.Bairro: VILA LEOPOLDINA	10.Cidade: SÃO PAULO	11.UF: SP	12.CEP: 05303-000
<b>CONTRATANTE</b>			
13.Nome: BUREAU DE PROJETO CONSULTORIA LTDA			
14.Registro Profissional: 0334185-SP		15.CPF / CGC / CNPJ: 58.416.389/0001-30	
16.End.: RUA GIRASSOL 1033			
17.Compl.:		18.Bairro: VILA MADALENA	19.Cidade: SAO PAULO
20.UF: SP	21.CEP: 54330-02	22.E-mail/Site: bureau@tuv-sud.com.br / https://www.tuv-sud.com.br/br-pt	
<b>DADOS DA ATIVIDADE PROFISSIONAL</b>			
23.Natureza : 1. Prestação de serviço Atividade(s) Realizada(s) : Realização de consultorias/assessorias técnicas;			
24.Identificação : BIÓLOGA (K5) DOS PLANOS DE RECUPERAÇÃO DE ÁREAS DEGRADADAS (PRAD) DOS "LIXÕES" A CÉU ABERTO NO ESTADO DO CEARÁ			
25.Município de Realização do Trabalho: SAO PAULO			26.UF: SP
27.Forma de participação: EQUIPE		28.Perfil da equipe: ENGENHEIROS, GEÓLOGOS, GEÓGRAFOS, ...	
29.Área do Conhecimento: Ecologia;		30.Campo de Atuação: Meio Ambiente	
31.Descrição sumária : BIÓLOGA (K5) DOS PLANOS DE RECUPERAÇÃO DE ÁREAS DEGRADADAS (PRAD) DOS "LIXÕES" A CÉU ABERTO NO ESTADO DO CEARÁ			
32.Valor: R\$ 72.500,00	33.Total de horas: 270	34.Início: ABR/2017	35.Término: DEZ/2017
<b>36. ASSINATURAS</b>			<b>37. LOGO DO CRBIO</b>
<b>Declaro serem verdadeiras as informações acima</b>			
Data: 25/8/2017 Assinatura do Profissional		Data: 31.08.17 Assinatura e Carimbo do Contratante	
			
			
<b>38. SOLICITAÇÃO DE BAIXA POR CONCLUSÃO</b>		<b>39. SOLICITAÇÃO DE BAIXA POR DISTRATO</b>	
Declaramos a conclusão do trabalho anotado na presente ART, razão pela qual solicitamos a devida BAIXA junto aos arquivos desse CRBio.			
Data: / /	Assinatura do Profissional		Data: / / Assinatura do Profissional
Data: / /	Assinatura e Carimbo do Contratante		Data: / / Assinatura e Carimbo do Contratante
			
BUREAU DE PROJETO CONSULTORIA LTDA. ARSENIO NEGRO JUNIOR CREA 0600485128			

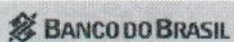
**CERTIFICAÇÃO DIGITAL DE DOCUMENTOS**  
**NÚMERO DE CONTROLE: 1286.1600.1914.2228**

OBS: A autenticidade deste documento deverá ser verificada no endereço eletrônico [www.crbio01.org.br](http://www.crbio01.org.br)



## Recibo do Pagador

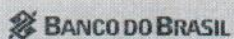
Nome do Pagador/CPF/CNPJ: LORETTI PORTOFE DE MELLO Registro : 004418 CPF : 292.796.070-49 RUA CARLOS WEBER 1319 1P 163-F VILA LEOPOLDINA 05303-000 SÃO PAULO SP
--



**001-9** | 00190.00009 01221.120007 00120.337183 3 72760000013695

Local de Pagamento PAGAVEL EM QUALQUER BANCO					Vencimento <b>08.09.2017</b>
Nome do Beneficiário/CNPJ/CPF CONSELHO REGIONAL DE BIOLOGIA DA 1ª REGIAO - CNPJ/CPF: RUA MANOEL DA NÓBREGA,595 CONJUNTO 122 - PARAÍSO - 04001-083 - SAO PAULO - SP					Agência/Código do Beneficiário 0646-7 / 85.111-6
Data do Documento 24.08.2017	Número do Documento 004418	Espécie Doc RC	Aceite N	Data do Processamento 24.08.2017	Nosso Número 12211200000120337
Uso do Banco	Carteira 18-094	Espécie Moeda R\$	Quantidade	Valor	(=) Valor do Documento <b>R\$ 136,95</b>
Instruções ( Texto de responsabilidade do beneficiário ) 170066 TAXA ART Eletrônica 45,65 170067 Multa ART Eletrônica 91,30  O NAO PAGTO DE DEBITO EXISTENTE PODERA ACARRETAR EXECUCAO.  BANCO: NAO RECEBER APOS O VENCIMENTO					(-) Desconto/Abatimento  (-) Outras Deduções  (+) Mora/Multa  (+) Outros Acréscimos  (=) Valor Cobrado

Autenticação Mecânica



**001-9** | 00190.00009 01221.120007 00120.337183 3 72760000013695

Local de Pagamento PAGAVEL EM QUALQUER BANCO					Vencimento <b>08.09.2017</b>
Nome do Beneficiário/CNPJ/CPF CONSELHO REGIONAL DE BIOLOGIA DA 1ª REGIAO - CNPJ/CPF: RUA MANOEL DA NÓBREGA,595 CONJUNTO 122 - PARAÍSO - 04001-083 - SAO PAULO - SP					Agência/Código do Beneficiário 0646-7 / 85.111-6
Data do Documento 24.08.2017	Número do Documento 004418	Espécie Doc RC	Aceite N	Data do Processamento 24.08.2017	Nosso Número 12211200000120337
Uso do Banco	Carteira 18-094	Espécie Moeda R\$	Quantidade	Valor	(=) Valor do Documento <b>R\$ 136,95</b>
Instruções - Texto de responsabilidade do beneficiário 170066 TAXA ART Eletrônica 45,65 170067 Multa ART Eletrônica 91,30  O NAO PAGTO DE DEBITO EXISTENTE PODERA ACARRETAR EXECUCAO.  BANCO: NAO RECEBER APOS O VENCIMENTO					(-) Desconto/Abatimento  (-) Outras Deduções  (+) Mora/Multa  (+) Outros Acréscimos  (=) Valor Cobrado
Nome do Pagador/CPF/CNPJ: ART Nº 2017/05147 LORETTI PORTOFE DE MELLO Registro : 004418 CPF : 292.796.070-49 RUA CARLOS WEBER 1319 1P 163-F VILA LEOPOLDINA 05303-000 SÃO PAULO SP					

Autenticação Mecânica



Ficha de Compensação

24/08/2017 - BANCO DO BRASIL - 16:23:21  
484904849 0005

COMPROVANTE DE PAGAMENTO DE TITULOS

CLIENTE: LORETTI PORTOFE DE MELLO  
AGENCIA: 4849-6 CONTA: 55.203-8

=====

BANCO DO BRASIL

-----

00190000090122112000700120337183372760000013695  
NR. DOCUMENTO 82.401  
NOSSO NUMERO 12211200000120337  
CONVENIO 01221120  
CONSELHO REGIONAL DE BIOLOGIA  
AG/COD. BENEFICIARIO 0646/00085111  
DATA DE VENCIMENTO 08/09/2017  
DATA DO PAGAMENTO 24/08/2017  
VALOR DO DOCUMENTO 136,95  
VALOR COBRADO 136,95

=====

NR.AUTENTICACAO D.361.584.E2D.04E.B23

=====

Central de Atendimento BB  
4004 0001 Capitais e regioes metropolitanas  
0800 729 0001 Demais localidades  
Consultas, informacoes e servicos transacionais.

SAC  
0800 729 0722  
Informacoes, reclamacoes e cancelamento de  
produtos e servicos.

Ouvidoria  
0800 729 5678  
Reclamacoes nao solucionadas nos canais  
habituais: agencia, SAC e demais canais de  
atendimento.

Atendimento a Deficientes Auditivos ou de Fala  
0800 729 0088  
Informacoes, reclamacoes, cancelamento de  
cartao, outros produtos e servicos de Ouvidoria.



**Anotação de Responsabilidade Técnica - ART**  
**Lei nº 6.496, de 7 de dezembro de 1977**  
**Conselho Regional de Engenharia e Agronomia do Estado de São Paulo**

**CREA-SP**

**ART de Obra ou Serviço**  
**28027230181059151**

**1. Responsável Técnico**

Equipe-vinculada à 28027230172357964

**MAKOTO NAMBA**

Título Profissional: Engenheiro Civil

RNP: 2604020670

Registro: 0601080777-SP

Empresa Contratada: TUV SUD BUREAU DE PROJETOS E CONSULTORIA LTDA

Registro: 0334185-SP

**2. Dados do Contrato**

Contratante: Secretaria do Meio Ambiente do Estado do Ceará - SEMA

CPF/CNPJ: 22.156.351/0001-29

Endereço: Avenida PONTES VIEIRA

Nº: 2666

Complemento:

Bairro: DIONISIO TORRES

Cidade: Fortaleza

UF: CE

CEP: 60135-238

Contrato: 20/2016

Celebrado em: 01/09/2016

Vinculada à Art nº:

Valor: R\$ 2.608.864,60

Tipo de Contratante: Pessoa Jurídica de Direito Público

Ação Institucional:

**3. Dados da Obra Serviço**

Endereço: Rua GIRASSOL

Nº: 1033

Complemento:

Bairro: VILA MADALENA

Cidade: São Paulo

UF: SP

CEP: 05433-002

Data de Início: 01/09/2016

Previsão de Término: 01/12/2018

Coordenadas Geográficas:

Finalidade: Ambiental

Código:

Proprietário: Secretaria do Meio Ambiente do Estado do Ceará - SEMA

CPF/CNPJ: 22.156.351/0001-29

**4. Atividade Técnica**

			Quantidade	Unidade
<b>Consultoria</b>				
1	Projeto	Aterro	81,00000	unidade
Após a conclusão das atividades técnicas o profissional deverá proceder a baixa desta ART				

**5. Observações**

Engenheiro Civil (N-1) dos Planos de Recuperação de Áreas Degradadas (PRAD) por lixões a "céu aberto" no Estado do Ceará.

**6. Declarações**

Acessibilidade: Declaro atendimento às regras de acessibilidade previstas nas normas técnicas da ABNT, na legislação específica e no Decreto nº 5.296, de 2 de dezembro de 2004.

7. Entidade de Classe

66 - IE - INSTITUTO DE ENGENHARIA - IE

8. Assinaturas

Declaro serem verdadeiras as informações acima

José Paulo 29 de Agosto de 2018

Local

data

x Makoto Namba

MAKOTO NAMBA - CPF: 065.969.478-66

Secretaria do Meio Ambiente do Estado do Ceará - SEMA - CPF/CNPJ:  
22.156.351/0001-29

9. Informações

- A presente ART encontra-se devidamente quitada conforme dados constantes no rodapé-versão do sistema, certificada pelo Nosso Número.

- A autenticidade deste documento pode ser verificada no site [www.creasp.org.br](http://www.creasp.org.br) ou [www.confex.org.br](http://www.confex.org.br)

- A guarda da via assinada da ART será de responsabilidade do profissional e do contratante com o objetivo de documentar o vínculo contratual.

[www.creasp.org.br](http://www.creasp.org.br)  
tel: 0800-17-18-11



Valor ART R\$ 82,94

Registrada em: 29/08/2018

Valor Pago R\$ 82,94

Nosso Número: 28027230181059151 Versão do sistema

Impresso em: 31/08/2018 10:02:50

**ItaúUniclass**



**Comprovante de pagamento**

**Banco Itaú - Comprovante de Pagamento  
Títulos Outros Bancos**

Identificação no extrato: ART\_GCE101

**Dados da conta debitada:**

Nome: PATRICIA CRISTIANE CHICOTE

Agência: 0067                      Conta: 55360-2

**Dados do pagamento:**

Nome do favorecido: BBRASIL

Código de barras: 00190.00009 02802.723011 81059.151175 4 76400000008294

Valor do documento: R\$ 82,94

Valor de juros/multa: R\$ 0,00

Valor de  
desconto/abatimento: R\$ 0,00

Valor do pagamento: R\$ 82,94

Data do vencimento: 07/09/2018

Pagamento efetuado em 29/08/2018 às 15:45:14h via Internet, CTRL 87210.

**Autenticação:**

CB6743F2034F8B630315875EF3E67116FAE6DEAA

---

Consultas, informações e serviços transacionais, acesse [itau.com.br/uniclass](http://itau.com.br/uniclass) ou ligue 4004 4828 (capitais e regiões metropolitanas) ou 0800 970 4828 (demais localidades), todos os dias, 24 horas por dia ou procure sua agência. Reclamações, cancelamentos e informações gerais, ligue para o SAC: 0800 728 0728, todos os dias, 24 horas por dia. Se não ficar satisfeito com a solução apresentada, de posse do protocolo, contate a Ouvidoria: 0800 570 0011, em dias úteis, das 9h às 18h. Deficiente auditivo/fala: 0800 722 1722, todos os dias, 24 horas por dia. Ou entre em contato agora mesmo através do Fale conosco, no site do Itaú.



Anotação de Responsabilidade Técnica - ART  
Lei nº 6.496, de 7 de dezembro de 1977  
Conselho Regional de Engenharia e Agronomia do Estado de São Paulo

CREA-SP

ART de Obra ou Serviço  
28027230180584366

## 1. Responsável Técnico

Equipe-vinculada à 28027230172367964

**VIVIAN LEME SANCHES GASPERINO**

Título Profissional: Engenheira Civil

RNP: 2605224163

Registro: 5062141380-SP

Empresa Contratada: BUREAU DE PROJETOS E CONSULTORIA LTDA

Registro: 0334185-SP

## 2. Dados do Contrato

Contratante: Secretaria do Meio Ambiente do Estado do Ceará - SEMA

CPF/CNPJ: 22.156.351/0001-29

Endereço: Avenida PONTES VIEIRA

Nº: 2666

Complemento:

Bairro: DIONISIO TORRES

Cidade: Fortaleza

UF: CE

CEP: 60136-238

Contrato: 20/2016

Celebrado em: 01/09/2016

Vinculada à Art nº:

Valor: R\$ 2.608.864,60

Tipo de Contratante: Pessoa Jurídica de Direito Público

Ação Institucional:

## 3. Dados da Obra Serviço

Endereço: Rua GIRASSOL

Nº: 1033

Complemento:

Bairro: VILA MADALENA

Cidade: São Paulo

UF: SP

CEP: 05433-002

Data de Início: 01/09/2016

Previsão de Término: 01/12/2018

Coordenadas Geográficas:

Finalidade: Ambiental

Código:

Proprietário: Secretaria do Meio Ambiente do Estado do Ceará - SEMA

CPF/CNPJ: 22.156.351/0001-29

## 4. Atividade Técnica

			Quantidade	Unidade
<b>Consultoria</b>	<b>1</b>	<b>Avaliação</b>		
		<b>Projeto</b>	81,00000	unidade
		<b>Levantamento</b>	81,00000	unidade
		<b>Aterro</b>	81,00000	unidade

Após a conclusão das atividades técnicas o profissional deverá proceder a baixa desta ART

## 5. Observações

Engenheira Civil (N-2) dos Planos de Recuperação de Áreas Degradadas (PRAD) por lixões a "céu aberto" no Estado do Ceará.

## 6. Declarações

Acessibilidade: Declaro atendimento às regras de acessibilidade previstas nas normas técnicas da ABNT, na legislação específica e no Decreto nº 5.296, de 2 de dezembro de 2004.

7. Entidade de Classe

66 - IE - INSTITUTO DE ENGENHARIA - IE

8. Assinaturas

Declaro serem verdadeiras as informações acima

José Paulo de 22 de Maio de 2018.

Local

Cidade

VIVIAN LEME SANCHES GASPERINO - CPF: 302.680.398-33

Secretaria do Meio Ambiente do Estado do Ceará - SEMA - CPF/CNPJ:  
22.166.361/0001-29

9. Informações

- A presente ART encontra-se devidamente quitada conforme dados constantes no rodapé-versão do sistema, certificada pelo Nosso Número.

- A autenticidade deste documento pode ser verificada no site [www.creasp.org.br](http://www.creasp.org.br) ou [www.confex.org.br](http://www.confex.org.br)

- A guarda da via assinada da ART será de responsabilidade do profissional e do contratante com o objetivo de documentar o vínculo contratual.

[www.creasp.org.br](http://www.creasp.org.br)  
tel: 0800-17-18-11



Valor ART R\$ 82,94

Registrada em: 22/06/2018

Valor Pago R\$ 82,94

Nosso Número: 28027230180684366 Versão do sistema

Impresso em: 23/06/2018 14:57:28

**Comprovante de pagamento de boleto**
**Dados da conta debitada / Pagador Final**

 Agência/conta: 2925/03230-8      CPF/CNPJ: 58.416.389/0001-30      Empresa: **BUREAU DE PROJETOS E CONS LTDA**
**Dados do pagamento**

Identificação no meu comprovante:

		00190 00009 02802 723011 80584 366175 1 75370000008294
Beneficiário:	<b>CONSELHO REG DE ENGENHARIA E A</b>	CPF/CNPJ do beneficiário:
Razão Social:	<b>CONSELHO REG DE ENGENHARIA E A</b>	<b>60.985.017/0001-77</b>
		Data de vencimento:
		<b>27/05/2018</b>
		Valor do boleto (R\$):
		<b>82,94</b>
		(-) Desconto (R\$):
		<b>0,00</b>
		(+) Mora/Multa (R\$):
		<b>0,00</b>
Pagador:	<b>BUREAU DE PROJETOS E CONSULTOR</b>	CPF/CNPJ do pagador:
		<b>58.416.389/0001-30</b>
		(=) Valor do pagamento (R\$):
		<b>82,94</b>
		Data de pagamento:
		<b>22/05/2018</b>
Autenticação mecânica		Pagamento realizado em espécie:
AF18D50B57D3634DFD5DD88CD9251B6C0869330C		Não

Operação efetuada em 22/05/2018 às 15:48:24 via Sispag, CTRL 199926233000030.





Anotação de Responsabilidade Técnica - ART  
Lei nº 6.496, de 7 de dezembro de 1977  
Conselho Regional de Engenharia e Agronomia do Estado de São Paulo

**CREA-SP**

**ART de Obra ou Serviço**  
**28027230180744914**

Inicial à 28027230172357964

1. Responsável Técnico

**LAURA DE BIASE**

Título Profissional: Engenheira Florestal

Empresa Contratada: BUREAU DE PROJETOS E CONSULTORIA LTDA

RNP: 2606434838

Registro: 5062629560-SP

Registro: 0334185-SP

2. Dados do Contrato

Contratante: **Secretaria do Meio Ambiente do Estado do Ceará - SEMA**

CPF/CNPJ: 22.156.351/0001-29

Endereço: **Avenida PONTES VIEIRA**

Nº:

Complemento:

Bairro: **DIONISIO TORRES**

Cidade: **Fortaleza**

UF: **CE**

CEP: **60135-238**

Contrato: **20/2016**

Celebrado em: **01/09/2016**

Vinculada à Art nº:

Valor: **R\$ 2.608.864,60**

Tipo de Contratante: **Pessoa Jurídica de Direito Público**

Ação Institucional:

3. Dados da Obra Serviço

Endereço: **Rua GIRASSOL**

Nº: **1300**

Complemento:

Bairro: **VILA MADALENA**

Cidade: **São Paulo**

UF: **SP**

CEP: **05433-002**

Data de Início: **01/09/2016**

Previsão de Término: **01/12/2018**

Coordenadas Geográficas:

Finalidade: **Ambiental**

Código:

Proprietário: **Secretaria do Meio Ambiente do Estado do Ceará - SEMA**

CPF/CNPJ: 22.156.351/0001-29

4. Atividade Técnica

			Quantidade	Unidade
Consultoria 1	Projeto	Plano de Recuperação de Áreas Degradadas / PRAD	81,00000	unidade
	Projeto	Estudo Ambiental	81,00000	unidade

Após a conclusão das atividades técnicas o profissional deverá proceder a baixa desta ART

5. Observações

Engenheira Florestal (N-4) dos Planos de Recuperação de Áreas Degradadas (PRAD) por lixões a "céu aberto" no Estado do Ceará.

6. Declarações

Acessibilidade: Declaro atendimento às regras de acessibilidade previstas nas normas técnicas da ABNT, na legislação específica e no Decreto nº 5.296, de 2 de dezembro de 2004.

7. Entidade de Classe

42 - PIRACICABA - ASSOCIAÇÃO DOS ENGENHEIROS E ARQUITETOS DE PIRACICABA

8. Assinaturas

Declaro serem verdadeiras as Informações acima

Campinas 29 de junho de 2018  
Local data

Laura De Biase

LAURA DE BIASE - CPF: 302.392.128-86

Secretaria do Meio Ambiente do Estado do Ceará - SEMA - CPF/CNPJ:  
22.156.351/0001-29

9. Informações

- A presente ART encontra-se devidamente quitada conforme dados constantes no rodapé-versão do sistema, certificada pelo Nosso Número.

- A autenticidade deste documento pode ser verificada no site [www.creasp.org.br](http://www.creasp.org.br) ou [www.confea.org.br](http://www.confea.org.br)

- A guarda da via assinada da ART será de responsabilidade do profissional e do contratante com o objetivo de documentar o vínculo contratual.

[www.creasp.org.br](http://www.creasp.org.br)  
tel: 0800-17-18-11



Valor ART R\$ 195,96  
Impresso em: 06/07/2018 09:42:48

Registrada em: 21/06/2018

Valor Pago R\$ 195,96

Nosso Numero: 28027230180744914 Versão do sistema



Anotação de Responsabilidade Técnica - ART  
Lei nº 6.496, de 7 de dezembro de 1977

Conselho Regional de Engenharia e Agronomia do Estado de São Paulo

CREA-SP

ART de Obra ou Serviço  
28027230181083733

1. Responsável Técnico

**VICTOR ENRIQUE LEON BUENO DE CAMARGO**

Título Profissional: Engenheiro Civil

Empresa Contratada: **G4U ENGENHARIA LTDA**

RNP: **2603130820**

Registro: **5061341008-SP**

Registro: **1152951-SP**

2. Dados do Contrato

Contratante: **TUV SUD BUREAU DE PROJETOS E CONSULTORIA LTDA**

CPF/CNPJ: **58.416.389/0001-30**

Endereço: **Rua GIRASSOL**

Nº: **1033**

Complemento:

Bairro: **VILA MADALENA**

Cidade: **São Paulo**

UF: **SP**

CEP: **05433-002**

Contrato: **PRC-CM-0182**

Celebrado em: **27/10/2017**

Vinculada à Art nº:

Valor: R\$ **299.200,00**

Tipo de Contratante: **Pessoa Jurídica de Direito Privado**

Ação Institucional:

3. Dados da Obra Serviço

Endereço: **Rua SIMÃO ÁLVARES**

Nº: **356**

Complemento: **CJ 62**

Bairro: **PINHEIROS**

Cidade: **São Paulo**

UF: **SP**

CEP: **05417-020**

Data de Início: **03/09/2018**

Previsão de Término: **03/12/2018**

Coordenadas Geográficas:

Finalidade:

Código:

CPF/CNPJ:

4. Atividade Técnica

Elaboração	Projeto	Aterro	Quantidade	Unidade
1			81,00000	unidade

Após a conclusão das atividades técnicas o profissional deverá proceder a baixa desta ART

5. Observações

Prestação de serviço de Engenharia, com Participação na concepção e elaboração dos projetos geotécnicos dos Planos de Recuperação de Áreas Degradadas (PRAD) por lixões a céu aberto no Estado do Ceará. End. da Obra: Diversos locais no Estado do Ceará  
- Finalidade: Ambiental  
- Proprietário: Secretaria do Meio Ambiente □ SEMA  
- CNPJ: 22.156.351/0001-29

6. Declarações

Acessibilidade: Declaro que as regras de acessibilidade previstas nas normas técnicas da ABNT, na legislação específica e no Decreto nº 5.296, de 2 de dezembro de 2004, não se aplicam às atividades profissionais acima relacionadas.

7. Entidade de Classe

0-NÃO DESTINADA

8. Assinaturas

Declaro serem verdadeiras as informações acima

Suzano de 08 de Setembro de 2018  
Local data

VICTOR ENRIQUE LEON BUENO DE CAMARGO - CPF: 214.668.118-70

TUV SUD BUREAU DE PROJETOS E CONSULTORIA LTDA - CPF/CNPJ:  
58.416.389/0001-30

9. Informações

- A presente ART encontra-se devidamente quitada conforme dados constantes no rodapé-versão do sistema, certificada pelo *Nosso Número*.

- A autenticidade deste documento pode ser verificada no site [www.creasp.org.br](http://www.creasp.org.br) ou [www.confea.org.br](http://www.confea.org.br)

- A guarda da via assinada da ART será de responsabilidade do profissional e do contratante com o objetivo de documentar o vínculo contratual.

[www.creasp.org.br](http://www.creasp.org.br)  
tel: 0800-17-18-11



Valor ART R\$ 214,82

Registrada em: 04/09/2018

Valor Pago R\$ 214,82

Nosso Número: 28027230181083733

Versão do sistema

Impresso em: 05/09/2018 09:07:25

**INSTRUÇÕES:**

**Nro do Registro: 1152951**

**CREASP: 5061341008**

**Nome: VICTOR ENRIQUE LEON BUENO DE CAMARGO**

- A quitacao do titulo ocorrera somente apos a compensacao bancaria.

Deposito ou transferencia nao serao reconhecidos para quitacao do titulo.

Pagamento a menor nao sera considerado para quitacao do titulo.

Nao pagar apos o vencimento.

*Clique aqui e pague este boleto através do Auto Atendimento Pessoa Física.*

*Clique aqui e pague este boleto através do Auto Atendimento Pessoa Jurídica.*

<b>BANCO DO BRASIL</b>		001-9	00190.00009 02802.723011 81083.733170 2 76450000021482			Recibo do Pagador
Nome do Pagador/CPF/CNPJ/Endereço G4U ENGENHARIA LTDA CPF/CNPJ: 01500348000100 RUA: SIMAO ALVARES 356, SAO PAULO -SP CEP:05433010						
Sacador/Avalista						
Nosso-Número 28027230181083733	Nr. Documento 28027230181083733	Data de Vencimento 12/09/2018	Valor do Documento 214,82	(=) Valor Pago		
Nome do Beneficiário/CPF/CNPJ/Endereço CONSELHO REG DE ENGENHARIA E AGRONO DO E CPF/CNPJ: 60.985.017/0001-77 AV BRIG FARIA LIMA 1059 9 ANDAR , SAO PAULO - SP CEP: 1452002						
Agência/Código do Beneficiário 3336-7 / 401783-8			Autenticação Mecânica			

<b>BANCO DO BRASIL</b>		001-9	00190.00009 02802.723011 81083.733170 2 76450000021482			
Local de Pagamento <b>PAGÁVEL EM QUALQUER BANCO ATÉ O VENCIMENTO</b>						Data de Vencimento 12/09/2018
Nome do Beneficiário/CPF/CNPJ CONSELHO REG DE ENGENHARIA E AGRONO DO E CPF/CNPJ: 60.985.017/0001-77						Agência/Código do Beneficiário 3336-7 / 401783-8
Data do Documento 03/09/2018	Nr. Documento 28027230181083733	Espécie DOC DS	Aceite N	Data do Processamento 03/09/2018	Nosso-Número 28027230181083733	
Uso do Banco 28027230181083733	Carteira 17	Espécie R\$	Quantidade	xValor	(=) Valor do Documento 214,82	
Informações de Responsabilidade do Beneficiário Nro do Registro: 1152951 CREASP: 5061341008 Nome: VICTOR ENRIQUE LEON BUENO DE CAMARGO - A quitacao do titulo ocorrera somente apos a compensacao bancaria. Deposito ou transferencia nao serao reconhecidos para quitacao do titulo. Pagamento a menor nao sera considerado para quitacao do titulo. Nao pagar apos o vencimento.						(-) Desconto/Abatimento
						(+) Juros/Multa
						(=) Valor Cobrado
Nome do Pagador/CPF/CNPJ/Endereço G4U ENGENHARIA LTDA CPF/CNPJ: 01500348000100 RUA: SIMAO ALVARES 356, SAO PAULO-SP CEP:05433010						Código de Baixa
Sacador/Avalista						Autenticação Mecânica
						Ficha de Compensação



**Comprovante de pagamento de boleto**

Dados da conta debitada / Pagador Final

 Agência/conta: **0444/00275-2** CPF/CNPJ: **01.500.348/0001-00** Empresa: **G4U ENGENHARIA LTDA**
**Dados do pagamento**

 Identificação no meu comprovante: **SEMA**

00190 00009 02802 723011 81083 733170 2 76450000021482

Beneficiário:	<b>CONSELHO REG DE ENGENHARIA E A</b>	CPF/CNPJ do beneficiário:		Data de vencimento:	
Razão Social:	<b>CONSELHO REG DE ENGENHARIA E A</b>	<b>60.985.017/0001-77</b>		<b>12/09/2018</b>	
				Valor do boleto (R\$):	<b>214,82</b>
				(-) Desconto (R\$):	<b>0,00</b>
				(+) Mora/Multa (R\$):	<b>0,00</b>
Pagador:	<b>G4U ENGENHARIA LTDA</b>	CPF/CNPJ do pagador:	<b>01.500.348/0001-00</b>	(=) Valor do pagamento (R\$):	<b>214,82</b>
				Data de pagamento:	<b>04/09/2018</b>
Autenticação mecânica 0C737D146D7BDA37DBA42DA5325DE876B62A908				Pagamento realizado em espécie:	<b>Não</b>

 Operação efetuada em **04/09/2018 às 09:24:55** via Sispag, CTRL 399654051000019.



**Anotação de Responsabilidade Técnica - ART**  
**Lei nº 6.496, de 7 de dezembro de 1977**  
**Conselho Regional de Engenharia e Agronomia do Estado de São Paulo**

**CREA-SP**

**ART de Obra ou Serviço**  
**28027230180584703**

**1. Responsável Técnico**

Equipe-vinculada à 28027230172357964

**LEONARDO TONINATO HALLAK**

Título Profissional: **Geógrafo**

RNP: **2615518364**

Empresa Contratada: **BUREAU DE PROJETOS E CONSULTORIA LTDA**

Registro: **5069805434-SP**

Registro: **0334185-SP**

**2. Dados do Contrato**

Contratante: **Secretaria do Meio Ambiente do Estado do Ceará - SEMA**

CPF/CNPJ: **22.156.351/0001-29**

Endereço: **Avenida PONTES VIEIRA**

Nº: **2666**

Complemento

Bairro: **DIONISIO TORRES**

Cidade: **Fortaleza**

UF: **CE**

CEP: **60135-238**

Contrato: **20/2016**

Celebrado em: **01/09/2016**

Vinculada à Art nº:

Valor: **R\$ 2.608.864,60**

Tipo de Contratante: **Pessoa Jurídica de Direito Público**

Ação Institucional:

**3. Dados da Obra Serviço**

Endereço: **Rua GIRASSOL**

Nº: **1033**

Complemento:

Bairro: **VILA MADALENA**

Cidade: **São Paulo**

UF: **SP**

CEP: **05433-002**

Data de Início: **01/09/2016**

Previsão de Término: **01/12/2018**

Coordenadas Geográficas:

Finalidade: **Ambiental**

Código:

Proprietário: **Secretaria do Meio Ambiente do Estado do Ceará - SEMA**

CPF/CNPJ: **22.156.351/0001-29**

**4. Atividade Técnica**

			Quantidade	Unidade	
<b>Consultoria</b>					
	<b>1</b>	<b>Avaliação</b>	<b>Aterro</b>	<b>81,00000</b>	<b>unidade</b>
		<b>Projeto</b>	<b>Aterro</b>	<b>81,00000</b>	<b>unidade</b>
		<b>Levantamento</b>	<b>Aterro</b>	<b>81,00000</b>	<b>unidade</b>

Após a conclusão das atividades técnicas o profissional deverá proceder a baixa desta ART

**5. Observações**

Geógrafo (N-5) dos Planos de Recuperação de Áreas Degradadas (PRAD) por Ilções a "céu aberto" no Estado do Ceará.

**6. Declarações**

**Acessibilidade:** Declaro atendimento às regras de acessibilidade previstas nas normas técnicas da ABNT, na legislação específica e no Decreto nº 5.296, de 2 de dezembro de 2004.

7. Entidade de Classe

66 - IE - INSTITUTO DE ENGENHARIA - IE

8. Assinaturas

Declaro serem verdadeiras as informações acima

João Paulo 22 de Maio de 2018.

Local

data

Leonardo Toninato Hallak

LEONARDO TONINATO HALLAK - CPF: 212.806.808-81

Secretaria do Meio Ambiente do Estado do Ceará - SEMA - CPF/CNPJ:  
22.156.351/0001-29

9. Informações

- A presente ART encontra-se devidamente quitada conforme dados constantes no rodapé-versão do sistema, certificada pelo Nosso Número.

- A autenticidade deste documento pode ser verificada no site [www.creasp.org.br](http://www.creasp.org.br) ou [www.confesa.org.br](http://www.confesa.org.br)

- A guarda da via assinada da ART será de responsabilidade do profissional e do contratante com o objetivo de documentar o vínculo contratual.

[www.creasp.org.br](http://www.creasp.org.br)  
tel: 0800-17-18-11



Valor ART R\$ 82,94

Registrada em: 22/05/2018

Valor Pago R\$ 82,94

Nosso Número: 28027230180584703

Versão do sistema

Impresso em: 23/05/2018 15:28:06



**30**  
horas**Comprovante de pagamento de boleto****Dados da conta debitada / Pagador Final**

Agência/conta: 2925/03230-8 CPF/CNPJ: 58.416.389/0001-30 Empresa: BUREAU DE PROJETOS E CONS LTDA

**Dados do pagamento**

Identificação no meu comprovante:

		00190 00009 02802 723011 80584 703179 8 75370000008294			
Beneficiário:	<b>CONSELHO REG DE ENGENHARIA E A</b>	CPF/CNPJ do beneficiário:		Data de vencimento:	<b>27/05/2018</b>
Razão Social:	<b>CONSELHO REG DE ENGENHARIA E A</b>	<b>60.985.017/0001-77</b>		Valor do boleto (R\$):	<b>82,94</b>
				(-) Desconto (R\$):	<b>0,00</b>
				(+) Mora/Multa (R\$):	<b>0,00</b>
Pagador:	<b>BUREAU DE PROJETOS E CONSULTOR</b>	CPF/CNPJ do pagador:	<b>58.416.389/0001-30</b>	(=) Valor do pagamento (R\$):	<b>82,94</b>
				Data de pagamento:	<b>22/05/2018</b>
Autenticação mecânica	9771E4B984D44EC7BB041B2EF203BCEA648D19A2			Pagamento realizado em espécie:	Não

Operação efetuada em 22/05/2018 às 15:48:24 via Sispag, CTRL 199926233000048.



Anotação de Responsabilidade Técnica - ART  
Lei nº 6.496, de 7 de dezembro de 1977  
Conselho Regional de Engenharia e Agronomia do Estado de São Paulo

CREA-SP

ART de Obra ou Serviço  
28027230180752349

## 1. Responsável Técnico

**ANA CLAUDIA COVACIC**

Título Profissional: **Geógrafa**

Empresa Contratada: **BUREAU DE PROJETOS E CONSULTORIA LTDA**

Equipe-vinculada à 28027230172357964

RNP: **2606823338**

Registro: **6063032030-SP**

Registro: **0334186-SP**

## 2. Dados do Contrato

Contratante: **Secretaria do Meio Ambiente do Estado do Ceará - SEMA**

Endereço: **Avenida PONTES VIEIRA**

Complemento:

Cidade: **Fortaleza**

Contrato: **20/2016**

Valor: **R\$ 2.608.864,60**

Ação Institucional:

CPF/CNPJ **22.156.351/0001-29**

Nº: **2666**

Bairro: **DIONISIO TORRES**

UF: **CE**

CEP: **60135-238**

Celebrado em: **01/09/2016**

Vinculada à Art nº:

Tipo de Contratante: **Pessoa Jurídica de Direito Público**

## 3. Dados da Obra Serviço

Endereço: **Rua GIRASSOL**

Complemento:

Cidade: **São Paulo**

Data de Início: **01/09/2016**

Previsão de Término: **01/12/2018**

Coordenadas Geográficas:

Finalidade: **Ambiental**

Proprietário: **Secretaria do Meio Ambiente do Estado do Ceará - SEMA**

Nº: **1033**

Bairro: **VILA MADALENA**

UF: **SP**

CEP: **05433-002**

Código:

CPF/CNPJ: **22.156.351/0001-29**

## 4. Atividade Técnica

**Consultoria**

**1**

**Avaliação**

**Aterro**

Quantidade

Unidade

**81,00000**

**unidade**

**Projeto**

**Aterro**

**81,00000**

**unidade**

**Levantamento**

**Aterro**

**81,00000**

**unidade**

Após a conclusão das atividades técnicas o profissional deverá proceder a baixa desta ART

## 5. Observações

Geógrafa dos Planos de Recuperação de Áreas Degradadas (PRAD) por lixões e "céu aberto", no Estado do Ceará.

## 6. Declarações

Acessibilidade: Declaro atendimento às regras de acessibilidade previstas nas normas técnicas da ABNT, na legislação específica e no Decreto nº 5.296, de 2 de dezembro de 2004.

7. Entidade de Classe

69 - SIGESP - SINDICATO DOS GEÓLOGOS NO ESTADO DE SÃO PAULO - SIGESP

8. Assinaturas

Declaro serem verdadeiras as informações acima

São Paulo 25 de junho de 2018

Local

data

Ana Claudia Covacic

ANA CLAUDIA COVACIC - CPF: 278.313.058-07

Secretaria do Meio Ambiente do Estado do Ceará - SEMA - CPF/CNPJ:  
22.158.351/0001-29

9. Informações

- A presente ART encontra-se devidamente quitada conforme dados constantes no rodapé-versão do sistema, certificada pelo Nosso Número.

- A autenticidade deste documento pode ser verificada no site [www.creasp.org.br](http://www.creasp.org.br) ou [www.confes.org.br](http://www.confes.org.br)

- A guarda da via assinada da ART será de responsabilidade do profissional e do contratante com o objetivo de documentar o vínculo contratual.

[www.creasp.org.br](http://www.creasp.org.br)  
tel: 0800-17-18-11



Valor ART R\$ 82,94

Registrada em: 25/08/2018

Valor Pago R\$ 82,94

Nosso Número: 28027230180752348

Versão do sistema

Impresso em: 11/07/2018 07:58:53

---

Banco Itaú - Comprovante de Pagamento  
Títulos Outros Bancos

Identificação no extrato: PAG. TIT. BANCO 001

---

Dados da conta debitada:

Nome: ANA CLAUDIA COVACIC  
Agência: 0368    Conta: 73069-3

---

Dados do pagamento:

Código de barras: 00190.00009 02802.723011 80752.349177 9 75720000008294  
Instituição Emissora: 001 - BANCO DO BRASIL SA

Dados do Beneficiário

Nome: CONSELHO REG DE ENGENHARIA E AGRONO DO EST S PAULO  
Razão Social: CONSELHO REG DE ENGENHARIA E AGRONO DO EST S PAULO  
CPF/CNPJ: 60.985.017/0001-77

Dados do Sacador/Avalista

Dados do Pagador

Nome: BUREAU DE PROJETOS E CONSULTORIA LTDA  
CPF/CNPJ: 58.416.389/0001-30

Dados do Pagador efetivo

Nome: ANA CLAUDIA COVACIC  
CPF/CNPJ: 278.313.058-07  
Data de vencimento: 01/07/2018  
Data do pagamento: 25/06/2018  
Valor do documento: R\$ 82,94  
Desconto: R\$ 0,00  
Juros/Mora: R\$ 0,00  
Multa: R\$ 0,00  
Total de encargos: R\$ 0,00

Valor a pagar: R\$ 82,94

Identificação no comprovante: ART

Pagamento feito em espécie: Não

---

Pagamento efetuado em 25/06/2018 às 10:04:27h via Internet, CTRL 48874.

---

Autenticação:

---

7FDFCC012F8661B44A673B98177D986262DAB4F7

---

Consultas, informações e serviços transacionais, acesse [itau.com.br/uniclass](http://itau.com.br/uniclass) ou ligue 4004 4828 (capitais e regiões metropolitanas) ou 0800 970 4828 (demais localidades), todos os dias, 24 horas por dia ou procure sua agência. Reclamações, cancelamentos e informações gerais, ligue para o SAC: 0800 728 0728, todos os dias, 24 horas por dia. Se não ficar satisfeito com a solução apresentada, de posse do protocolo, contate a Ouvidoria: 0800 570 0011, em dias úteis, das 9h às 18h. Deficiente auditivo/fala: 0800 722 1722, todos os dias, 24 horas por dia.



**Anotação de Responsabilidade Técnica - ART**  
**Lei nº 6.496, de 7 de dezembro de 1977**  
**Conselho Regional de Engenharia e Agronomia do Estado de São Paulo**

**CREA-SP**

**ART de Obra ou Serviço**  
**28027230180584543**

**1. Responsável Técnico**

Equipe-vinculada à 28027230172357964

**CLARISSA NOGUEIRA MARIOTTI**

Título Profissional: **Tecnóloga em Saneamento Ambiental**

RNP: **2615754165**

Registro: **5069854134-SP**

Empresa Contratada: **BUREAU DE PROJETOS E CONSULTORIA LTDA**

Registro: **0334185-SP**

**2. Dados do Contrato**

Contratante: **Secretaria do Meio Ambiente do Estado do Ceará - SEMA**

CPF/CNPJ: **22.156.351/0001-29**

Endereço: **Avenida PONTES VIEIRA**

Nº: **2666**

Complemento:

Bairro: **DIONISIO TORRES**

Cidade: **Fortaleza**

UF: **CE**

CEP: **60135-238**

Contrato: **20/2016**

Celebrado em: **01/09/2016**

Vinculada à Art nº:

Valor: R\$ **2.608.864,60**

Tipo de Contratante: **Pessoa Jurídica de Direito Público**

Ação Institucional:

**3. Dados da Obra Serviço**

Endereço: **Rua GIRASSOL**

Nº: **1033**

Complemento:

Bairro: **VILA MADALENA**

Cidade: **São Paulo**

UF: **SP**

CEP: **05433-002**

Data de Início: **01/09/2016**

Previsão de Término: **01/12/2018**

Coordenadas Geográficas:

Finalidade: **Ambiental**

Código:

Proprietário: **Secretaria do Meio Ambiente do Estado do Ceará - SEMA**

CPF/CNPJ: **22.156.351/0001-29**

**4. Atividade Técnica**

			Quantidade	Unidade	
<b>Consultoria</b>					
	<b>1</b>	<b>Projeto</b>	<b>Aterro</b>	<b>81,00000</b>	<b>unidade</b>
		<b>Levantamento</b>	<b>Aterro</b>	<b>81,00000</b>	<b>unidade</b>
		<b>Avaliação</b>	<b>Aterro</b>	<b>81,00000</b>	<b>unidade</b>

Após a conclusão das atividades técnicas o profissional deverá proceder a baixa desta ART

**5. Observações**

Tecnóloga em Saneamento Ambiental dos Planos de Recuperação de Áreas Degradadas (PRAD) por lixões a "céu aberto" no Estado do Ceará.

**6. Declarações**

**Acessibilidade:** Declaro atendimento às regras de acessibilidade previstas nas normas técnicas da ABNT, na legislação específica e no Decreto nº 5.296, de 2 de dezembro de 2004.

7. Entidade de Classe

66 - IE - INSTITUTO DE ENGENHARIA - IE

8. Assinaturas

Declaro ser em verdadeiras as informações acima

São Paulo 22 de Maio de 2018

Local

data

Clarissa Mariotti

CLARISSA NOGUEIRA MARIOTTI - CPF: 348.886.048-51

Secretaria do Meio Ambiente do Estado do Ceará - SEMA - CPF/CNPJ:  
22.156.351/0001-29

9. Informações

- A presente ART encontra-se devidamente quitada conforme dados constantes no rodapé-versão do sistema, certificada pelo *Nosso Número*.

- A autenticidade deste documento pode ser verificada no site [www.creasp.org.br](http://www.creasp.org.br) ou [www.confex.org.br](http://www.confex.org.br)

- A guarda da via assinada da ART será de responsabilidade do profissional e do contratante com o objetivo de documentar o vínculo contratual.

[www.creasp.org.br](http://www.creasp.org.br)  
tel: 0800-17-18-11



Valor ART R\$ 82,94

Registrada em: 22/05/2018

Valor Pago R\$ 82,94

Nosso Número: 28027230180584543

Versão do sistema

Impresso em: 23/05/2018 15:24:19

**30**  
horas**Comprovante de pagamento de boleto****Dados da conta debitada / Pagador Final**

Agência/conta: 2925/03230-8 CPF/CNPJ: 58.416.389/0001-30 Empresa: BUREAU DE PROJETOS E CONS LTDA

**Dados do pagamento**

Identificação no meu comprovante:

		00190 00009 02802 723011 80584 543179 1 75370000008294
Beneficiário:	<b>CONSELHO REG DE ENGENHARIA E A</b>	CPF/CNPJ do beneficiário:
Razão Social:	<b>CONSELHO REG DE ENGENHARIA E A</b>	<b>60.985.017/0001-77</b>
		Data de vencimento:
		<b>27/05/2018</b>
		Valor do boleto (R\$):
		<b>82,94</b>
		(-) Desconto (R\$):
		<b>0,00</b>
		(+) Mora/Multa (R\$):
		<b>0,00</b>
Pagador:	<b>BUREAU DE PROJETOS E CONSULTOR</b>	CPF/CNPJ do pagador:
		<b>58.416.389/0001-30</b>
		(=) Valor do pagamento (R\$):
		<b>82,94</b>
		Data de pagamento:
		<b>22/05/2018</b>
Autenticação mecânica 3F59CA2D68AE0CBFBACE9CF9ADFE904EE6E6F9B3		Pagamento realizado em espécie: Não

Operação efetuada em 22/05/2018 às 15:48:24 via Sispag, CTRL 199926233000014.





**GOVERNO DO  
ESTADO DO CEARÁ**  
*Secretaria de  
Meio Ambiente*



Bureau de Projetos

TÜV SÜD Bureau de Projetos  
Rua Girassol 1033 Vila Madalena  
05433-002 São Paulo SP Brasil  
Fone +55 11 3817.0200 Fax +55 11 3817.0201  
[bureau@tuv-sud.com.br](mailto:bureau@tuv-sud.com.br)  
[www.tuv-sud.com.br](http://www.tuv-sud.com.br)